

Programi Për Zhvillimin e Zonës Funktionale të Kukësit

Prill 2015

Hartimi i këtij dokumenti u realizua nga organizata Europartners Development në kuadër të Programit për Decentralizimin dhe Zhvillimin e Pushtetit Vendor.

Tabela e Lëndës

1.	Hyrje	4
2.	Territori i Zonës Funktionale të Kukësit	7
2.1	<i>Pozita Gjeografike, Kufijtë, Përbërja e NJQV-ve</i>	7
2.2	<i>Infrastruktura</i>	9
2.3	<i>Klima dhe Mjedisi</i>	10
2.4	<i>Historia, Kultura, Traditat dhe Atraksionet Kryesore</i>	11
2.5	<i>Tendencat Demografike</i>	12
2.5.1	<i>Popullsia, Tendenca e Lëvizjeve, Migrimi</i>	12
2.5.2	<i>Struktura e Popullsisë</i>	13
3.	TIPARET KRYESORE TË ZONËS FUNKSIONALE	15
3.1	Karakteristikat e Zonës Funktionale	17
3.1.1	<i>Të dhëna të përgjithshme mbi ekonominë e ZFK</i>	17
3.1.2	<i>Tregu i Punës dhe Struktura e tij</i>	20
4.	ANALIZË E THELLUAR E EKONOMISË SË ZONËS FUNKSIONALE	23
4.1	<i>Analiza e sektorëve kryesorë të ekonomisë</i>	23
4.1.1	<i>Sektori i Bujqësisë</i>	23
4.1.1.1	<i>Aktiviteti Bujqësor</i>	23
4.1.1.2	<i>Aktiviteti Blegtoral</i>	27
4.1.1.3	<i>Bimët Aromatike dhe Medicinale dhe (BMA)</i>	30
4.1.2	<i>Peshkimi</i>	31
4.2	<i>Sektori i Turizmit</i>	34
4.2.1	<i>Turizmi Kulturor</i>	34
4.2.1.1	<i>Turizmi rural</i>	35
4.2.2	<i>Turizmi Natyror -Dimëror</i>	36
4.2.2.1	<i>Turizmi Liqenor</i>	36
4.2.3	<i>Minierat</i>	41
	Konkluzione	44
5.	SHERBIMET PUBLIKE NE ZONEN FUNKSIONALE KUKËS	45

5.1	<i>Infrastruktura</i>	45
5.2	<i>Transporti</i>	50
5.3	<i>Shërbimi i pastrimit dhe menaxhimit të mbetjeve</i>	53
5.4	<i>Shërbimi i Ujësjellës-Kanalizime</i>	57
6.	Organizimi strukturor i Bashkisë së re në përputhje me konceptin e Zonës Funktionale Kukës....	62
7.	Vizioni	65
7.1	Objektivat kryesore të zhvillimit të Zonës Funktionale	66
8.	Projekt – propozimet.....	66
1.1	Projekte ne fushen e Infrastruktures dhe Zhvillimit Urban	67
1.2	Projekt – propozime ne Fushen e Mbrojtjes se Ambjentit	74
1.3	Projekt – propozime ne fushen e Zhvillimit të Turizmit dhe Ekonomise Lokale	82
1.4	Projektet e fushes sociale	92

1. Hyrje

Hartimi i Programit të Zonës Funktionale të Kukësit u realizua nga ekipi i Europartners Development me një pjesëmarrje të gjerë të aktorëve lokalë. Procesi i hartimit filloi në muajin Gusht 2014 dhe përfundoi në muajin Prill 2015.

Me qëllim krijimin e partneriteteve dhe sigurimin e mbështetjes dhe dialogut të hapur në nivel lokal, u ndërmorën angazhime zyrtare fillimisht nga Bashkia e Kukësit, 2 Komuna, 2 Drejtori rajonale dhe 3 organizata. Bashkëpunimet u shtrinë edhe me mbështetjen e plotë dhe të vazhdueshme të Këshillit të Qarkut të Kukësit.

Në vijim, i gjithë procesi për përgatitjen e Programit të Zonës Funktionale përfshiu një pjesëmarrje të gjerë të përfaqësuesve të Zonës Funktionale të Kukësit dhe për këtë arsye bashkëpunimi u zgjerua me aktorë të tjerë lokalë përkatës që u organizuan në formatin e një

Forumi i Aktorëve Lokalë

Forumi u krijua si një strukturë konsultative me përbërje nga përfaqësues të nivelit të lartë nga Bashkia, Këshilli i Qarkut Kukës, Prefektura, komunat, drejtoritë e dekoncentruara, dhomat e tregtisë, organizatat e shoqërisë civile, bizneset dhe specialistët përkatës që kanë dhënë një kontribut të vlefshëm në përgatitjen e dokumentit të programit.

Forumi është mbledhur në Kukës tre herë me pjesëmarrjen e mëposhtme:

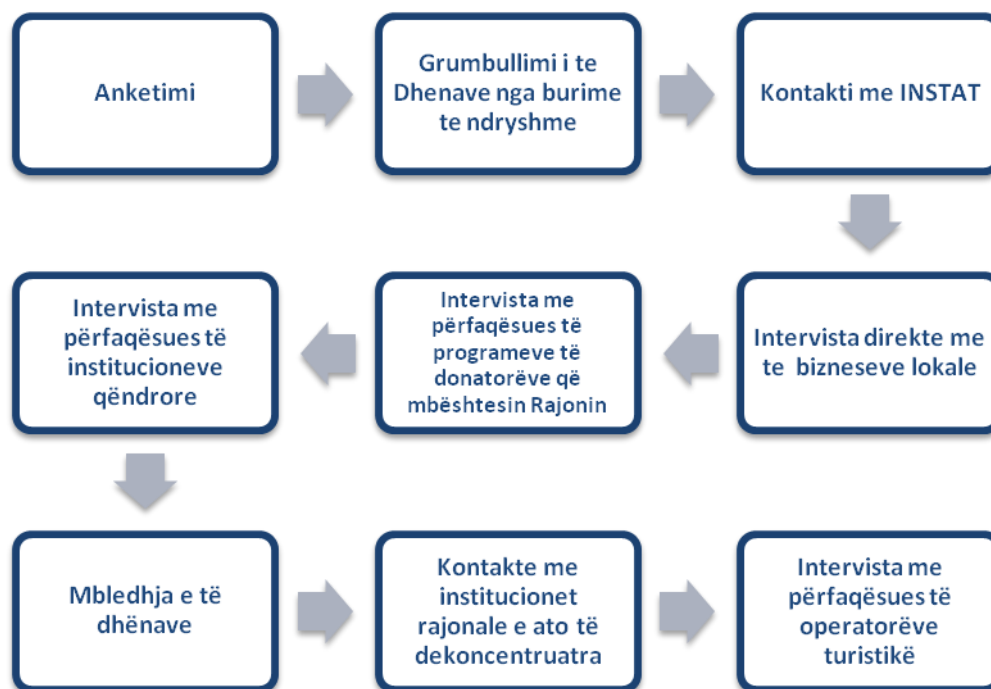
Takimi	Data	Pjesemarrës
Forumi i 1 ^{rë} i	4 Shtator 2014	20 pjesëmarrës
Gjatë Forumit të parë u bë prezantimi i parë i programit, zhvillimi dhe hapat që duhet të ndërmerren, koncepti i Zonave Funktionale, roli i Forumit në gjithë procesin, informacioni i parë mbi pritshmëritë nga aktorët lokalë, inputi lidhur me nevojat e tyre.		
Forumi shërbeu si një shenjë e parë e angazhimit nga aktorët lokalë për tu bërë pjesë e procesit e për të siguruar kontributin e tyre, si dhe për të kuptuar më mirë procesin.		
Forumi I 2 ^{të}	25 Nëntor 2014	37 pjesemarrës
Gjatë Forumit të dytë u prezantua Drafti i Dokumentit të Programit të Zonës Funktionale të Kukësit. Takimi u konceptua si një platformë e rëndësishme për të prezantuar dhe për të diskutuar gjerësisht me aktorët lokalë të Zonës Funktionale të Kukësit çështje të rëndësishme lidhur me situatën e zhvillimit social dhe ekonomik të zonës, e sfidat me të cilat përballen dhe mundësitë për zhvillim të mëtejshëm.		
Të gjithë pjesëmarrësit i mbështetën plotësisht të tre prioritetet për zhvillimin ekonomik të zonës paraqitur në dokument – bujqësia, turizmi dhe minierat.		

Forumit iu prezantuan shërbimet e Zonës Funktionale të Kukësit dhe projektet potenciale. Forumi shërbeu për të prezantuar dhe diskutuar aktivisht me përfaqësuesit lokalë mbi orientimet strategjike për përmirësimin e shërbimeve dhe projektet potenciale të Zonës Funktionale. Cështjet e infrastrukturës, shërbimeve publike dhe ndërhyrjeve në të ardhmen në drejtim të zhvillimit të tyre ishin ndër cështjet kryesore të ngritura gjatë takimit.

Në vijim të organizimit të Forumeve, të gjitha prezantimet e bëra gjatë takimeve iu shpërndanë gjerësisht të gjithë aktorëve me qëllim marrjen e inputeve konkrete prej tyre bazuar në diskutimet e përbashkëta dhe/ose materialet mbështetëse, por gjithashtu edhe për ta shpërndarë atë te aktorët e tjerë të interesuar.

Në lidhje me punën për analizën e zhvillimit ekonomik e social të zonës funksionale, ekipi i EPD ka punuar në drejtime të ndryshme, duke alternuar metoda të ndryshme sic paraqitet në skemen e mëposhteme

Figura 1: Qasja në punën përgatitore dhe kërkimore për hartimin e analizave



Anketimi: Ka qenë një instrument i rëndësishëm për të matur opinionin publik mbi situatën në zone. Ekipi i EuroPartners Development për të forcuar burimet e informacionit realizoi gjatë hartimit të Draft Analizës dhe një anketim të shpërndarë tek të gjitha Njësitë e Qeverisjes Vendore (Bashkia dhe 14 Komunat) me anë të një pyetësores për NjQV; dhe një anketim të targetuar për komunitetin e ZF, Shoqërisë Civile dhe Komunitet të Biznesit (50 pyetësorë të shpërndarë) me detajet si vijon:

- Shpërndarë pyetësorë në të gjitha Komunat e Zonës Funktionale (14), Bashki (1), Qark (1), Agjensitë e Dekoncentruara (Bujqësisë, Arsimit, Punësimit, AKU, ALUIZNI, Shëndetësia)
- Shpërndarë pyetësorë edhe në ofrues shërbimesh (UKT)

c. Janë shpërndarë pyetësorë të targetuar për Shoqërinë civile dhe bizneset (50)

i. Shoqëri civile (20)

ii. Bizneset (30)

Desk research - analize e te dhenave

Përvec analizes së të dhënave bazë për ZF të Kukësit, janë shfrytëzuar deri tani edhe disa strategji kombëtare si strategjia e turizmit, zhvillimit rural e bujqësisë, minierave, energjisë, për të vlerësuar nëse tipologjia e përgjithshme e problematikës e paraqitur në dokumentat e strategjive ishte gjerësisht relevante edhe me problematikën e hasur në Zonën Funktionale, apo nëse ishin karakteristikë vetëm e kësaj zone.

Misionet në terren: Janë organizuar 4 misione në terren me qëllim përftimin e informacionit drejtpërdrejt nga aktorët lokalë në ZF të Kukësit si dhe nga institucionet në nivel qendror. Në datat 5-6 nëntor u organizuar një mision në Kukës ku u zhvilluan takime individuale me përfaqësues nga Këshilli i Qarkut të Kukësit, Drejtoria e Hartimit e Koordinimit të Politikave, Drejtoria e Gjendjes Civile, Zyra e INSTAT Kukës, Drejtoria Arsimore, Zyra e Punësimit, Drejtoria Rajonale e Bujqësisë dhe Blegtorisë, përfshirë edhe programe të tjera që zbatohen në kuadër të donatorëve të tjerë, komuniteti i biznesit e organizatat e shoqërisë civile. Gjithashtu takimet vijuan edhe në Tiranë me përfaqësues nga INSTAST Tiranë, si dhe ministri të tjera të linjës (Turizmi, Bujqësia, Minierat) e programe të tjera me qëllim analizimin e linjës së veprimit edhe në nivel kombëtar, rajonal e lokal për të identifikuar programet potenciale për ZF të Kukësit.

Gjatë periudhës *10-14 nëntor* u organizua edhe një mision në terren në Kukës për të përgatitur hartëzimin e shërbimeve lokale në ZF të Kukësit. Një element i rëndësishëm i këtij procesi ishte hulumtimi dhe bashkëpunimi me njësitë e dekoncentruara dhe NJQV-ve me qëllim hartëzimin e shërbimeve publike në nivelin më të mirë të inventarit të shërbimeve për secilën nga njësitë e qeverisjes vendore, duke krijuar kështu edhe hartat e shërbimit për zonën funksionale.

Janë organizuar 3 misione të tjera në terren gjatë periudhës *janar dhe shkurt 2015* në Kukës për të përfunduar me përgatitjen e hartëzimit të shërbimeve lokale.

Gjithashtu, është përdorur edhe sistemi GIS për zhvillimin e hartës së shërbimeve. Janë krijuar 19 harta bazuar në të dhënat e mbledhura që janë përdorur si informacion mbështetës në analizën e programit të zonës funksionale të Kukësit dhe hartëzimin e shërbimeve publike.

2. Territori i Zonës Funktionale të Kukësit

2.1 Pozita Gjeografike, Kufijtë, Përbërja e NJQV-ve

Zona Funktionale e Kukësit (ZFK) me qendër qytetin e Kukësit ndodhet në Rajonin e Kukësit, si një nga tre zonat funksionale të këtij rajoni, së bashku me Hasin dhe Tropojën dhe mbulon një territor prej 932 km².

Ajo shtrihet në pjesën veri-lindore të Shqipërisë dhe kufizohet nga Kosova (Prizreni) në lindje dhe verilindje, ZF e Hasit në Veri, Puka dhe Mirdita në perëndim dhe Dibra në jug. Në krahasim me zonat e tjera të vendit, në nivel territori ZF e Kukësit zë një sipërfaqe mjaft të vogël, rreth 3.2% e sipërfaqes totale të territorit të vendit. Ndërsa si numër popullsie ZF e Kukësit zë 56% të popullsisë së Qarkut të Kukësit¹.

Siç shihet edhe në hartën e mëposhtme, relievi i kësaj zone është kryesisht malor.

Në këtë zonë shtrihet Mali i Gjallicës dhe Mali i Koritnin, të cilat janë pjesë e Vargmalit të Korabit si dhe Lugina e Drinit e cila dallohet për relievin shumë të ashpër dhe grykat e ngushta, në të cilat janë ndërtuar digat e hidrocentraleve të mëdha. Shtrirja e një pjese të Vargut të Korabit në këtë zonë thekson karakteristikën e saj si zonë malore, ku vendbanimet arrijnë deri në rreth 1400 m lartësi.

Në këtë zonë shtrihet një pjesë e liqenit të Fierzës, i cili është liqeni më i madh artificial në Shqipëri. Gryka e Morinit, nëpër të cilën kalon rruga për në Prizren, e bën këtë zonë një nyje lidhëse me Kosovën.

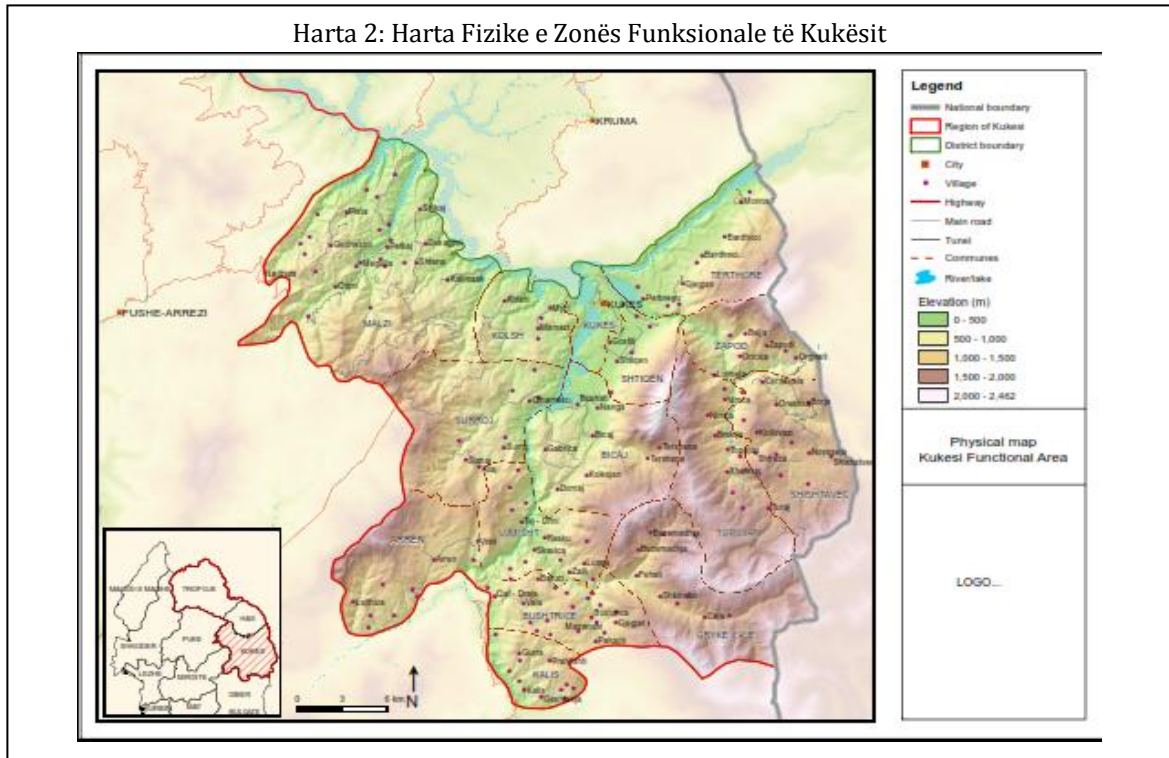
Harta 1: Ndarja e Qarkut të Kukësit në Zona Funktionale



Burimi: Studimi i dldp për Zonat Funktionale.

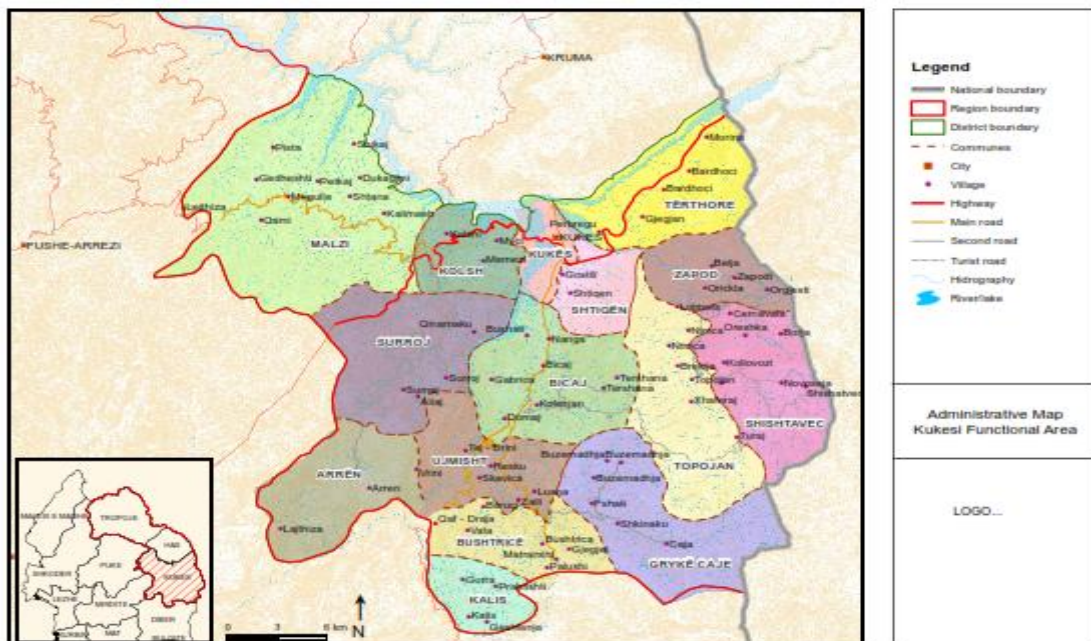
¹ Qark, 2014 ëëë.kqk.gov.al, Census 2011, INSTAT

Harta 2: Harta Fizike e Zonës Funktionale të Kukësit



ZF e Kukësit përfshin në administrimin e vet 15 Njësi të Qeverisjes Vendore (NJQV), nga 27 gjithsej që ka Rajoni i Kukësit, (1 Bashki dhe 14 komuna), duke e pozicionuar këtë zonë në vend të parë për numrin e NJQV-ve në krahasim me 2 zonat e tjera funksionale të Rajonit të Kukësit, edhe pse në raport me sipërfaqen kjo zonë zë rreth 39.5% të territorit që mbulon Qarku i Kukësit, në raport me popullsinë ajo zë më shumë se 56% të totalit të popullsisë duke mbetet qendra e ndërveprimeve dhe e institucioneve në nivel qarku.

Harta 3: Ndarja Administrative e Zonës Funktionale të Kukësit



Duke u bazuar në klasifikimin e ri të të zonave urbane dhe rurale, të realizuar mbas Censurit 2011, ZF Kukësit dallohet për karakterin e saj rural. Ajo përfshin 1 qendër urbane dhe 14 zona rurale².

Bashkia e Kukësit është qendra kryesore e ZF, dhe më e rëndësishme si në aspektin ekonomik, administrativ, dhe atë social. Qendra të tjera ekonomike përfshijnë Bicaj, Shtiqen, Shishtavec dhe Shemri (Malzi). Pavarësisht këtyre qendrave ekonomike, Kukësi është edhe vendi ku zhvillohet aktiviteti tregtar kryesor.

2.2 Infrastruktura

Në këtë zonë kalon autostrada Durrës - Morinë e cila është pjesë e aksit rrugor kombëtar që lidh Shqipërinë me Kosovën. Akset kryesore që lidhin qendrën e kësaj zone, qytetin e Kukësit me zonat e tjera janë: aksi Kukës-Durrës (1.5 orë), aksi Kukës-Peshkopi (1.5-2 orë), aksi Kukës-Has (30-40 min), aksi Kukës-Shishtavec (30 min) dhe aksi Krumë-B.Curri (1 orë e 45 min).

Në këtë zonë ndodhet pika kufitare më e rëndësishme që lidh Shqipërinë me Kosovën, Morinë/Kukës dhe 4 (katër) pika kufitare të tjera (Shishtavec/Kukës, Orgjosë/Kukës, Borje/Kukës për këmbësorët dhe, Qafa Prush/Kukës për ngarkesa dhe mjete).

Megjithëse ngritja e autostradës Durrës-Kukës-Morinë ka krijuar një lirshmëri mjaft të madhe të aksesit të ZF nga brenda vendit e krijimit të urave lidhëse me vendet e tjera, infrastruktura e brendshme midis komunave e bashkisë ende ka punë për shkak edhe të terrenit mjaft të vështirë e kushteve të pafavorshme klimaterike.

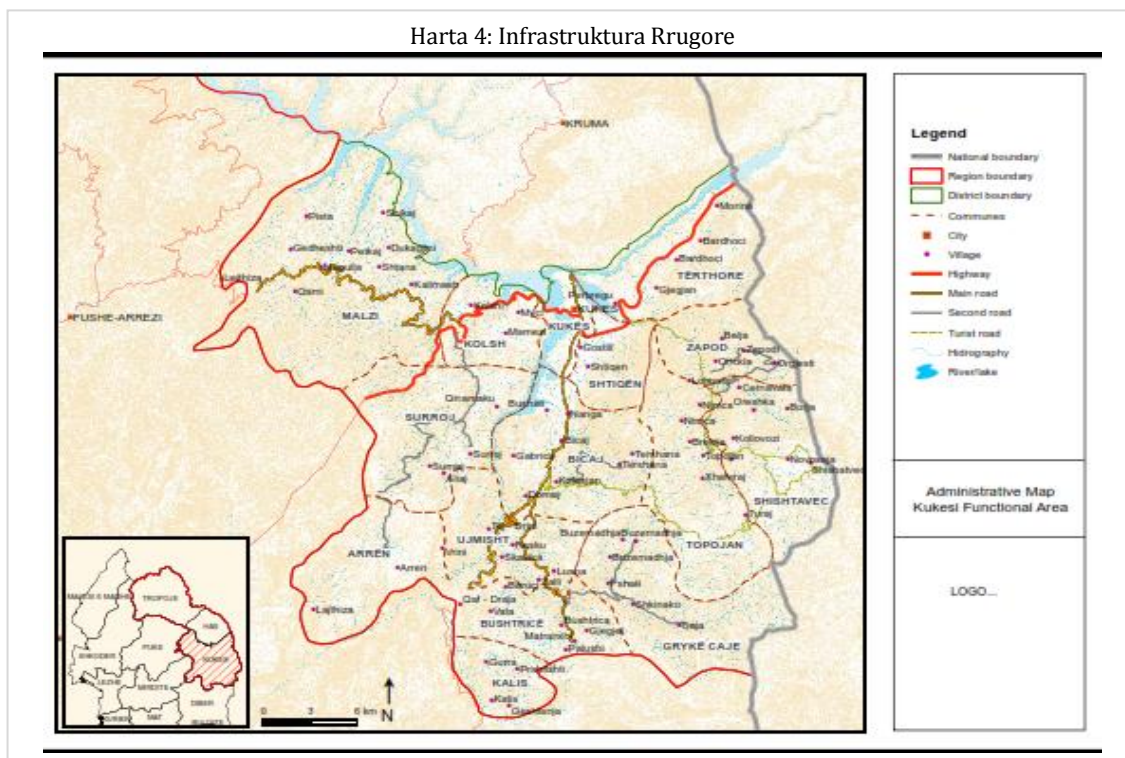
Qyteti i Kukësit shërben si pikë lidhëse mes Shqipërisë, Kosovës dhe Maqedonisë. Gjithashtu aeroporti i Kukësit ndërtuar në 2004 është një favor me perspektivë për këtë zonë duke qenë aeroporti i dytë me i madh në Shqipëri.

Për sa i përket infrastrukturës rrugore në ZF të Kukësit ka 122.5 km akse rrugore rajonale dhe 181 km rrugë kombëtare, duke zënë përkatësisht 67% të të gjithë rrjetit rrugor rajonal të Qarkut të Kukësit dhe 55% të rrjetit rrugor kombëtar që shtrihet në këtë qark. Cilësia e infrastrukturës rrugore, edhe pse investimet kanë qenë të shumta, lë ende për të dëshiruar. Aktualisht, afërsisht 119 rrugë rurale në këtë zonë janë ende të paasfaltuara. Për të përshkruar rrugën nga komunat deri në Kukës si qendër administrative duhen mesatarisht rreth 47 min. Për sa i përket komunave që duan rreth 150 min (Arren, Ujmisht, Bushtrice, Gryke Cajë, Kalis), me zmadhimin e territorit do të mund të krijohen pika shërbimi komunale, në të cilat banorët e këtyre komunave të mund të marrin shërbimet e nevojshme në vendin e tyre të banimit. Me zmadhimin e NJQV-së do të mundësohet një investim më i madh për sa i përket infrastrukturës, gjithmonë duke marrë parasysh karakteristikat e relievit të zonës³.

² Shih: "Një Klasifikim i Ri Urban - Rural i Popullsisë Shqiptare. Tipologjia Gjeografike e BE-së e Bazuar në të Dhënat e Rrjetit të Qelizave" INSAT Maj 2014, fq 21-22

³ Shih PNUD "Raporti i Zonave Funktionale" 2014

Harta 4: Infrastruktura Rrugore



Në qytetin e Kukësit, përdorimi i transportit publik nga qytetarët për lëvizje ndërmjet zonave të ndryshme është tepër minimal (0.6%). Niveli më i lartë i përdorimit të transportit publik rezulton në Shtiqën me 2.9%. Pjesa tjetër e shërbimeve të transportit ofrohet nga sektori privat nëpërmjet shërbimit të furgonave dhe shërbimit taksi. Aktualisht, infrastruktura e fragmentuar ndërmjet bashkive e komunave bën që aksesin ndaj këtij transporti të jetë i ulët. Në gjithë zonën mungojnë stacionet e udhëtarëve, c'ka bën që lëvizja e automjeteve dhe pikat e ndalimit të pasagjerëve të vendosen arbitrarisht edhe pa një plan të caktuar të pikave të transportit urban e ndërrurban.

2.3 Klima dhe Mjedisi

Klima është tipike kontinentale. Vera është e nxehtë e me pak reshje dhe dimri i ftohtë me shumë dëborë e ngrica. Pellgu kryesor ujmbledhës i rajonit është ai i lumit Drin (Drini i Bardhë dhe Drini i Zi), të cilët në këtë pjesë formojnë liqenin e Fierzës i cili shfrytëzohet kryesisht për energji elektrike.

ZF e Kukësit ofron një biodiversitet dhe klimë të pasur duke përfshirë një natyrë me male të larta, kodra, pllaja, lumenj e liqene duke qenë kështu një zonë e pasur me burime hidrike. E veçantë është mbledhja e të gjitha derdhjeve, rrjedhave e lumenjve që derdhen në lumin Drin, e përfundojnë me bashkimin e Drinit me Bunën. Liqeni i Fierzës mbetet qendra e të gjitha rrjedhave dhe mjedisi ujqor është mjaft i përshtatshëm për zhvillimin e peshkimit. Mbrojtja e ruajtja e mjedisit dhe biodiversitetit përbën një fokus të veçantë për ZFK duke e vendosur burimet e pasura kundrejt shfrytëzimit të tyre. Dëmtime të dukshme në mjedis kanë të bëjnë me pyjet (shpyllëzimi e mungesa e kujdesit), ndotjen e ujit për shkak të depozitimit të mbetjeve (menaxhimi jo i duhur i mbetjeve në përgjithësi e depozitimit të tyre) në Liqenin e Fierzës, vendosja e standardeve për bujqësinë e blegtorinë, etj.

Shtimi dhe përmirësimi i mjedisve të gjelbra është një tjetër element, i cili duhet të merret në konsideratë për krijimin e një mjedisi të shëndetshëm dhe estetik. Kjo në radhë të parë kërkon

përcaktimin konkret në terren të zonave të gjelbra, dhe specifikimin e instrumenteve për mbrojtjen dhe zhvillimin e tyre në të ardhmen. Ekzistenca e burimeve të shumta ujore duhet të shfrytëzohet nga autoritetet dhe banorët e zonës, si një potencial për krijimin dhe shtimin e zonave të gjelbra.

Pasuritë natyrore të ZF të Kukësit renditen nga malet⁴, shpellat, kanionet, lumenj, liqene, burime të shumta ujore, pyje e kullota, flora, fauna. Në total në këtë zonë gjenden 41 zona të mbrojtura, një pjesë e të cilave përmenden më poshtë.

2.4 Historia, Kultura, Traditat dhe Atraksionet Kryesore

ZF Kukësit ka histori e kulturë të gjerë, tradita vendase, shumëllojshmëri e produkte bujqësore, kulinari, të cilat janë potenciale mjaft të vlefshme për zhvillimin e turizmit në vend (eko-turizmit, turizmit malor, etj). Ka një gamë të gjerë veprimtarish kuturore-artistike që zhvillohen në këtë zonë, kryesisht në qendrën e saj të Kukësit si manifestime, festivale, konkurse letrare, panairë, ekspozita, festa e ditë festive (si Festa e Gështenjës, Festa e Patates, Dita e Artizanatit, Dita e Bujarisë, Festat e Komunave, Ditë Peshkimi, Festa e Mjaltit, Pelegrinazh Pashtrik, Dita Rajonale e Arsimit, Kolonia Kombëtare e Piktoreve “ArtKukës”), konferenca, ditë mikërpitjeje, javë arti, kampionati i skive në Shistavec, peshkim e lundrim, alpinizëm, kampingje, përfshirë evenimente ndërkufitare me Kosovën të cilat e pasurojnë jetën artistike e sportive të zonës. ZF është e pasur në site kulturore, fetare, monumente e historike, si dhe tradita e folklori, të cilat janë bërë pjesë e trashëgimisë kulturore kombëtare: Banesa e Hasan Rexhepit, Kalaja e Lekes (Mal Zi), Gradishta e Bardhocit (Tërthore), Banesa e Asllan Fetahut, Banesa e Rustem Shahinit, “Hisari” ne Domaj, Kështjella e Bushatit, Shkolla e Vjetër e Bicajve (Bicaj) dhe Kalaja e Vilës (Bushticë). 4 nga keto monumente janë në pronësi të shtetit dhe 5 pronësi private.

Në ZF ka një muze historik, Stadium i ri, këndi i lojrave me dorë, 2 biblioteka, salla koncertesh, 1 orkestër në Kukës, 1 qendër kulturore, fusha futbollit e volejbollit, ndërtesa fetare: 1 kishë dhe një xhami në Kukës, si dhe disa kisha e xhami të vogla nëpër fshatrat përreth. Atraksionet e tilla si male, lumenj, liqene, monumente, shpella, lugina, etj (të përmendura në detaj në seksionin për Mjedisin) i shtojnë potencialet për ta shndërruar Kukësin në një zonë të frekuentuar turistike.

Kjo Zonë ka asete të mjaftueshme për të tërhequr turistët, veçanërisht burimet e jashtëzakonshme natyrore në majat e maleve, kullotat alpine, luginat e thella, si dhe liqenet dhe

Tabela 1. Monumentet e Kulturës

Nr	Emer i Monumentit	Fshati
1	Banesa e Asllan Fetahut	Bicaj,
2	Banesa e Rustem Shahinit	Osmanaj
3	Hisari në Domaj	Domaj
4	Kështjella e Bushatit	Bushat
5	Shkolla e Vjetër e Bicajt	Bicaj
6	Banesa e Hasan Rexhepit	Shtan
7	Kalaja e Lekës	Vau-Spas
8	Kalaja e Vilës	Vile
9	Gradishta e Bardhocit	Bardhoc

⁴ Pasuritë natyrore të ZF të Kukësit renditen nga malet (Korab-Koritnik, Gjallica, Malet e Sharrit, Bjeshkët e Namuna), shpellat (Jezines, Mamëzit, Akullit, Pëllumbave, Dajcit, Skënderbeut, Përbregut, Sasatit, etj), kanioneve (Bicaj, Arni, Vana, Shoshan, Shtrenjti), lumenj (Kalimash, Srriqes, Goskes, Drini i Bardhë, i Zi, i Bashkuar, Luma, Bushtrica, Tërshena), liqene (Fierza, Novosejt), burime (Kroi i Kuq, i Bardhë, i Kinzës, i Tanzot, Gurra e Bostanjerës, Kolosjanit)

lumenjtë spektakolare. Atraksionet që tërheqin më shumë turistë janë, Liqeni i Fierzës, Shishtaveci, kanionet e Gjallicës, etj.

Nga ana tjetër, sa përket shërbimeve, mungesa e aksesit social, kulturor, sportiv të komunave larg qendrës Kukës, përbën një mungesë të kushtëzuar nga fakti se shumica e qendrave sociale, kulturore, sportive dhe shëndetësore janë përqendruar vetëm në qendrën urbane të Kukësit. P.sh.: Komunitat Arrën, Kalis, Surroj, Ujmisht, Grykë Çaje, etj.

2.5 Tendencat Demografike

2.5.1 Popullsia, Tendenca e Lëvizjeve, Migrimi

Popullsia në Zonën Funktionale të Kukësit shënon (sipas Census 2011) 47,985 banorë. Popullsia e ZF të Kukësit përbën 56% të popullsisë totale të Rajonit të Kukësit (prej 85,292 banorë), ose më shumë se gjysmën e popullsisë së dy zonave të tjera funksionale, asaj të Tropojës (24%) dhe të Hasit (20%). Në nivel vendi, duke qenë se popullsia e Qarkut Kukës përbën më pak se 4% të popullsisë së vendit, dhe popullsia mesatare për njësi të qeverisjes vendore në këtë qark rezulton 3,159 banorë/NJQV, ose 60% më e ulët se mesatarja kombëtare prej 8.016 banorë/NJQV, llogaritjet krahasuar me ZF të Kukësit rezultojnë edhe më të vogla. Njësitë më të vogla janë Arrën dhe Kalis në Kukës (më pak se 1300 banorë së bashku).

Tabela 2: Popullsia dhe dendësia në ZF

Njësitë e Qeverisjes Vendore	Popullsia	Dendësia Banorë/km ²
Bashkia Kukës	16,719	1013
Komuna Kolsh	1,250	27
Komuna Shtiçen	3,438	96
Komuna Malzi	3,072	19
Komuna Terthore	2,959	42
Komuna Zapod	2,217	63
Komuna Surroj	1,099	13
Komuna Bicaç	5,631	71
Komuna Topoçan	1,753	24
Komuna Shishtavec	3,835	65
Komuna Arrën	462	8
Komuna Ujëmish	1,797	33
Komuna Grykë Çajë	1,440	16
Komuna Bushtricë	1,486	37
Komuna Kalis	827	29
TOTAL ZF Kukës	47,985	51

Burimi: Raporti i UNDP mbi Zonat Funktionale, 2013

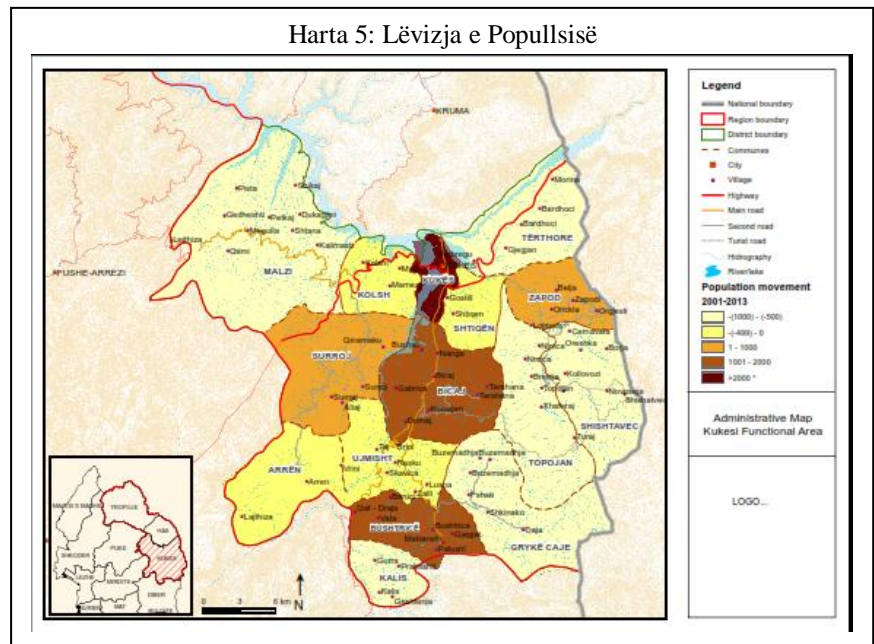
Kukësi, si qendër urbane ka dendësi populsië relativisht të lartë (1.013 banorë/km²). Vërehet se kjo shifër është mjaft e ulët në komuna, nën nivelin 28 banorë/km² mesatarisht, por ka edhe komuna ku dendësia arrin në shifra fare minimale si komuna Arrën (8 banorë/km²). NJQV-të përreth kanë një dendësi populsië mesatare, ndërsa pjesa tjetër e NJQV-ve, që janë larg nga qendra, janë pak të banuara dhe me ndërveprime shumë të dobëta, duke qenë të distancuara nga qendra e zonës funksionale. Dendësia mesatare e ZF është 51 banorë/km².

Analizat e kohëve të fundit nxjerrin në pah dy tendenca të rëndësishme lidhur me popullsinë: (i) shpopullimi i përgjithshëm (ii) dhe shpopullimi i ndjekur nga migrimet ndër-rajonale nga zonat rurale në qendrat urbane. Vitet e fundit popullsia e bashkive u rrit me 3.8%, ndërsa në komuna ajo ka rënë me 2.5%. Sic tregohet edhe nga harta e mëposhtme, komunitat që kanë përjetuar rënien më të madhe janë; Kalis (42.8%), Kolsh 30.6%, dhe Topoçan (12.8%)⁵. Shifrat më të ulëta të dendësinë janë vërejtur në komunitat Arrën (8 banorë/km²) e Grykë-Çaje (10 banorë/km²)⁶.

⁵ Në hartë këto zona janë shënuar me ngjyrë bezhë të celët. Strategjia e Zhvillimit Rajonal Kukës, 2012-2016

⁶ Në nivel qarku në krahasimin 2001-2011 ka pasur një rënie prej 23% si ndër shifrat më të larta për shkak të emigracionit. (shih Shqipëri: Popullsia dhe Dinamikat e Saj-Horizonte të Reja Demografike? - INSTAT, Maj 2014)

Harta 5: Lëvizja e Popullsisë



Harta tregon lëvizjet e popullsisë, ku ngjyra kafe e fortë tregon ku kanë rezultuar lëvizjet më të mëdha dhe koncentrimi i popullsisë.

Faktorët kryesorë që kontribuojnë në këto zhvillime demografike janë të lidhura me tranzicionin ekonomik: mbylljen e shumë ndërmarrjeve në pronësi shtetërore dhe papunësisë që e

shoqëroi; infrastrukturën e transportit dhe të komunikimit tepër të dobët; terrenit në përgjithësi të vështirë; kushteve të pafavorshme klimatike dhe bujqësore, etj. Migrimi nga zonat rurale në ato urbane brenda qarkut lidhet gjithashtu me kushtet e vështira të punës në bujqësi, produktiviteti i ulët i këtij sektori dhe aksesit i kufizuar ndaj shërbimeve në zonat rurale.

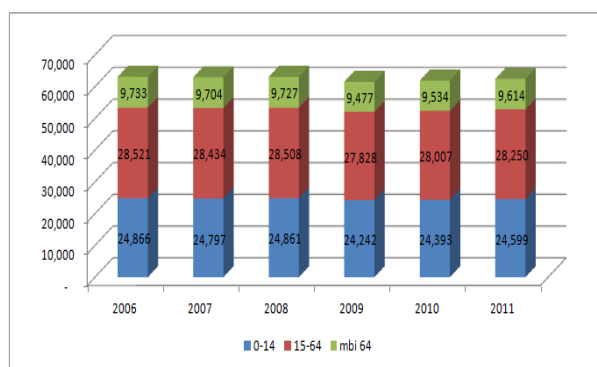
2.5.2 Struktura e Popullsisë

Zona Funkzionale e Kukësit paraqitet më një popullsi relativisht të re duke qenë një karakteristikë që e dallon atë edhe në rang vendi⁷. Tendencat e tre grup-moshave kanë qenë pak a shumë të qëndrueshme që nga viti 2006. Nëse shikojmë strukturën e popullsisë, vëmë re se 49% të saj e përbën moshën e aftë për punë dhe pjesa tjetër 14% përbëhet nga fëmijët (mosha e re) dhe 37% e përbën grup moshë 65 vjet e lartë (shih grafikun 1 më poshtë). Bazuar në këtë strukturë moshe të popullsisë në këtë zonë situata e mbulimit paraqitet kritike nëse krahasohet me mesataren e vendit. Koeficienti i shkallës së mbulimit për të rinjtë është në total 76%, dhe paraqitet më i lartë se mesatarja e koeficientit për gjithë qarkun e Kukësit (43.2%). Po kështu, edhe shkalla e mbulimit për të moshuarit paraqitet e lartë nëse e krahasojmë me mesataren për qarkun e Kukësit (12.4%)⁸, apo në rang vendi (shih tabelën 3 më poshtë). Kjo nënkupton një barrë të konsiderueshme të personave të varur brenda njësisë ekonomike familjare dhe ekonomisë së zonës në përgjithësi. Kjo shkallë varësie vjen si rezultat i shkallës së lartë të lindjeve që vazhdon të jetë më e larta në republikë. Shtimi natyral i popullsisë së zonës funksionale në shtatë vitet e fundit paraqitet me një mesatare prej 120 banorë në vit.

⁷ Shih INSTAT "Shqipëri Projektionet e Popullsisë 2011-2031" Maj 2014

⁸ Sipas të dhënave të Census 2011: shih Shqipëri:Popullsia dhe Dinamikat e Saj-Horizonte të Reja Demografike? - INSTAT, Maj 2014

Grafiku 1: Struktura e Popullsisë sipas moshës



Burimi: Të dhënat e Qarkut të Kukësit 2014

Tabela 3: Shkalla e Mbulimit⁹

Shkalla e Varësisë	Total	Urbane	Rurale
Për të Rinjtë	76%	84%	72%
Për të Moshuarit	30%	32%	29%
Raporti i Përgjithshëm	1.06	1.16	1.01

Sic shihet nga të dhënat, perspektiva e ardhshme lidhur me dinamikën e popullsisë e parë nën këndvështrimin edhe të tregut të punës paraqitet pozitive, me tendencë në rritje të fuqisë punëtore të aftë për punë në të ardhmen. Kjo tendencë nga ana tjetër shtrun përpara sfidën e ndërmarjes së politikave të duhura për tregun e punës me qëllim punësimin e kontigjenteve të reja që i shtohen tregut të punës në këtë zonë.

Kukësi është konsideruar gjithmonë si një ndër rajonet më të varfëra të vendit. PBB e llogaritur është 1,753 Euro për frymë, ndërkohë që PBB e vendit është 2469 Euro. Në vitin 2010, numri i familjeve që përfitonin ndihmë ekonomike¹⁰ ishte 1027 familje për 10.000 banorë dhe që nga viti 2006 ky tregues ka rënë vetëm me 2.5%¹¹.

Përgjithësisht, numri më i madh i familjeve që përfitojnë ndihmë ekonomike jetojnë në zonat rurale (komuna). Vihet re se familjet që jetojnë në zonat urbane i nënshtrohen mbulimit të plotë të ndihmës ekonomike, kurse ato që jetojnë në zonat rurale janë subjekt i llojit të pjesshëm të ndihmës. Këto të fundit trajtohen kryesisht me ndihmë të pjesshme ekonomike, sepse ata konsiderohen si të vetë-punësuar në sektorin e bujqësisë, ndonëse ata përballen me vështirësi të ndryshme financiare. Megjithatë, këto vlera mund të jenë të nënvlerësuar nëse marrim parasysh efektin e shpopullimit. 18 nga 27 komunat në nivel rajoni kanë një numër në ulje të familjeve që përfitojnë ndihmë ekonomike për 10.000 banorë. Rëniet më të mëdha vihen re në komunat e ZF të Kukësit si Surroj (-51%), Zapod (-19%), Shishtavec dhe Kolsh (-18%). Ndërsa vetëm Bushttrica nga ZF e Kukësit ka rritjet më të mëdha të këtij treguesi, të tjerat i përkesin komunave të ZF të tjera të rajonit të Kukësit. Një tjetër tregues mbi situatën sociale në qark janë edhe shpenzimet që bëhen për konsum. Më shumë se gjysma e këtyre shpenzimeve në qark shkojnë për konsum ushqimi dhe pijesh jo-alkoolike. Kukësi është një ndër 5 rajonet me tregues të lartë të këtij lloji shpenzimi.

⁹ Shkalla e mbulimit përfaqësonë respektivisht raportin e popullsisë së grupmoshave 0-14 vjeç dhe 65 vjeç e lart kundrejt popullsisë në moshën 15-64 vjeç.

¹⁰ Sipas ligjit nr 9355, datë 10.3.2005 për ndihmën dhe shërbimet shoqërore; "Ndihmë ekonomike" është mbështetja, në para e natyrë, e individëve me status të veçantë dhe e familjeve në nevojë

¹¹ Strategjia e Zhvillimit Rajonal, Kukës

3. TIPARET KRYESORE TË ZONËS FUNKSIONALE

Bazuar në konceptin mbi organizimin e zonave funksionale në Qarkun e Kukësit janë identifikuar qartë tre ZF, Kukësi, Hasi dhe Tropoja. Kufijtë e këtyre zonave korrespondojnë me kufijtë e rretheve përbërëse të Qarkut¹².

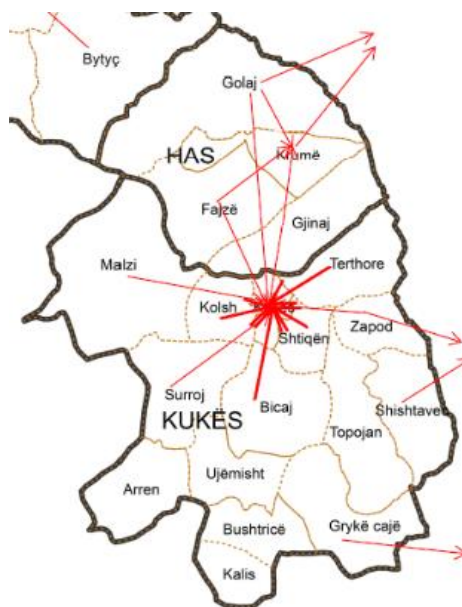
ZF mund të konsiderohet edhe si *qendra kryesore administrative* e Qarkut, pasi në të janë të vendosur edhe institucionet kryesore të dekoncentruara si dhe struktura të qeverisjes qendrore në nivelin lokal, si: Nënprefektura, Gjykata, Prokurori, apo drejtorite rajonale të arsimit, shëndetësisë, bujqësisë etj. Kjo sjell si rezultat një ndërveprim institucional të zyrave në nivel rrethi të përfaqësuar në qytetin e Kukësit, Bajram Currit dhe Krumës, ndërveprim që lidhet me përgjegjësitë dhe funksionet që secila prej këtyre zyrave si në nivel rrethi dhe qarku kanë në përgjegjësinë e tyre ligjore.

Qyteti i Kukësit, si qendër administrative është qendra e gravitetit të të gjithë zonës. Aty ndodhen të gjitha shërbimet e nevojshme sociale, administrative, ekonomike. ZF e Kukësit hyn në *modelin e përqendruar të zonës funksionale*, në të cilin ka vetëm një qendër të rëndësishme që është qyteti ose qendra administrative e rrethit, si i tillë ai ofron shërbime dhe është qendra e mishërimit të ndërveprimeve për të gjithë zonën duke rritur mundësinë e gjenerimit të të ardhurave vendore për komunitetin lokal.

Qendra e Kukësit si zonë funksionale, dallohet për *bashkëveprim për sa i përket punësimit, konsumimit dhe aksesit në shërbime*. Karakteristikë në këtë ZF është një përqendrim i ndërveprimit ekonomik nga komunat drejt qendrës Kukës, një tendencë kjo e hasur edhe në ZF të tjera të Qarkut të Kukësit: Bajram Curri dhe Krumë.

Bashkia e Kukësit është qendra kryesore e ZF, dhe më e rëndësishme si në aspektin ekonomik, administrativ, dhe atë social. Qendra të tjera ekonomike përfshijnë Bicaj, Shtiqën, Shishtavec dhe Shemri (Malzi). *Pavarësisht këtyre qendrave ekonomike, Kukësi është edhe vendi ku zhvillohet aktiviteti tregtar kryesor*. Kjo vjen për shkak edhe të strukturës ekonomike të zonës, ku Qyteti i Kukësit shikohet si i vetmi vend i rëndësishëm i tregut, në të cilin janë realizohen edhe ndërveprimet kryesore tregëtare.

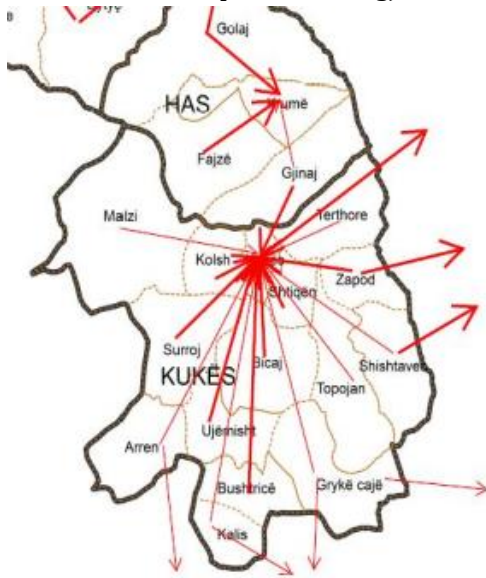
Harta 6: Nderveprimet në punësim



¹² dldp Studimi mbi Zonat Funksionale

Në aspektin e bashkëveprimit ndërkufitar Kukësi është edhe qendra kryesore e ndërveprimit

Harta 7 : Nderveprimet e tregjeve



Burimi: Studimi i Zonave Funkzionale, dldp

tregetar më Kosovën për shkak të afërsisë së tij me tregun e Kosovës e veçanërisht me dy qytetet kryesore të Rajonit Ekonomik Jugor të Kosovës, Prizrenin dhe Gjakovën. Aksesin direkt në rrjetin kombëtar rrugor si rezultat i ndërtimit të autostradës Durrës – Kukës, e ka afruar Kukësin edhe me tregjet e tjera brenda territorit të vendit, duke rritur në këtë mënyrë aksesin e ZF si në tregun vendas edhe atë rajonal.

Kukësi, si qendër urbane ka dendësi popullore relativisht të lartë, NJQV-të përreth kanë një dendësi popullore mesatare, ndërsa pjesa tjetër e NJQV-ve, që janë larg nga qendra, janë pak të banuara dhe me ndërveprime shumë të dobëta, duke qenë të distancuara nga zona funksionale.

Dy tendenca të rëndësishme janë vënë re në këtë rreth: shpopullimi i përgjithshëm i ndjekur nga migrimet ndër-rajonale nga zonat rurale në qendrat urbane. Vitet e fundit popullsia e bashkive

u rrit me 3.8%, ndërsa në komuna ajo ka rënë me 2.5%. Komunitat që kanë përjetuar rënien më të madhe janë; Kalis (42.8%), Kolsh 30.6%, Fierzë (13.5%) dhe Topojan (12.8%). Bashkia e Kukësit rezulton NJQV me dendësinë e popullsisë mbi mesataren rajonale, përkatësisht me 2.569 banorë/km². Shifrat më të ulëta të dendësinë janë vërejtur në komunat Arrën (10 banorë/km²) e Grykë-Çajë (20 banorë/km²). Bashkia Kukës ka një popullsi relativisht të re. Tendencat e tre grup-moshave kanë qenë pak a shumë të qëndrueshme që nga viti 2006.

Faktorët kryesorë që kontribuojnë në këto zhvillime demografike janë të lidhura me tranzicionin ekonomik: mbylljen e shumë ndërmarrjeve në pronësi shtetërore dhe papunësisë që e shoqëroi; infrastrukturën e transportit dhe të komunikimit jashtëzakonisht të dobët; terrenit në përgjithësi të vështirë; kushteve të pafavorshme klimatike dhe bujqësore; si dhe shfrytëzimit pa kriter të pyjeve.

Ajo që vihet re në Zonën Funkzionale të Kukësit është fakti se afër qendrës funksionale të Kukësit, si qendër urbane ka relativisht një dendësi popullore të lartë, njësitë e qeverisjes vendore (NJQV) përreth kanë një dendësi popullore mesatare, ndërsa pjesa tjetër e NJQV-ve, që janë larg nga qendra janë pak të banuara dhe me ndërveprime shumë të dobëta, duke qenë të distancuara nga zona funksionale.

Faktorët që kontribuojnë në gjendjen aktuale janë:

1. Tranzicioni ekonomik dhe rënia e ofertës së punës;
2. Migrimi nga zonat rurale në ato urbane brenda qarkut si rrjedhojë e kushteve të vështira të punës në bujqësi, produktiviteti i ulët i këtij sektori dhe aksesin e kufizuar ndaj shërbimeve në zonat rurale,

3.1 Karakteristikat e Zonës Funktionale

3.1.1 Të dhëna të përgjithshme mbi ekonominë e ZFK

Historia e zhvillimit të ekonomisë së rajonit të Kukësit tregon për një zhvillim gradual të shërbimeve që në vitet 45 me fokus në bujqësi e blegtori. Kukësi ishte një vend i njohur dhe me traditë në rritjen dhe mbarështrimin e deleve. Cilësia e mishit dhe e leshit të deleve lumjane ishin të njohura në të gjithë Ballkanin. Deri para viteve '90, banorët e Zonës Funktionale të Kukësit kanë qenë të angazhuar në aktivitete të tilla si minierat, sektori i tregtisë, industrisë së lehtë ushqimore, punimet artizanale, ndërtim, etj. Përmes liqenit artificial të Fierzës bëhej i mundur transporti i mallrave dhe udhëtarëve. Një pjesë e konsiderueshme e banorëve të qytetit dhe të fshatrave punonin në zonën nxjerrëse dhe përpunuese të kromit në Kalimash, në minierën e nxjerrjes së bakrit në Gjegjan, etj. Pas '90, pothuajse tërë këto aktivitete shtetërore u mbyllën, gjë që çoi në rritjen e papunësisë dhe varfërisë për banorët. Kukësi ishte gjithashtu një qendër e njohur e transportit liqenor, i vetmi i

Tabela 5: PBB për frymë

	2008	2009	2010	2011	2012*
Ne nivel kombëtar	366,665	390,754	425,554	447,754	460,436
Zona e Veriut	287,448	311,075	351,706	360,353	371,667
Rajoni Kukës	246,346	271,812	305,599	329,255	319,935
Ne raport me Mesataren Kombëtare %	67.2%	69.6%	71.8%	73.5%	69.5%
Ne raport me Zonën e Veriut %	85.7%	87.4%	86.9%	91.4%	86.1%

Burimi: INSTAT

nga zonat më të varfra në të gjithë Shqipërinë. Kjo duket qartë në analizën e të dhënave të Prodhimit të Përgjithshëm Bruto (PBB). Kontributi i këtij rajoni në Prodhimin e Brendshëm vazhdon të jetë më i ulët në vitet e fundit në rang vendi, vetëm 2.2%. Po kështu niveli i PBB për frymë është më i ulët, duke qenë në një nivel rreth 30% më të ulët se mesatarja kombëtare dhe 12% më të ulët se mesatarja e zonës veriore.

Niveli i ulët i zhvillimit ekonomik të zonës lidhet më faktin se të ardhurat në këtë zonë gjenerohen kryesisht nga sektorët me produktivitet të ulët. Ekonomia e kësaj zone bazohet në sektorin e bujqësisë (shih tabelën 6) e cila zë mesatarisht 33% të gjithë të vlerës së shtuar bruto për rajonin, ndërkohë që kontributi i industrisë është vetëm në nivelin mesatar për rreth 11%, dhe siç dallohet nga tabela kontributi i këtij sektori ka ardhur në rënie në vitet e fundit.

Ekonomia e zonës funksionale mbizotërohet nga biznesi individual apo ai familjar dhe kryesisht është e bazuar tek tregëtia e vogël. Kjo shpjegohet edhe nga struktura e ndërmarrjeve ku 81% e zënë bizneset e vogla që punësojnë deri 4 persona, që kryesisht janë biznese familjare (grafiku 2).

Tabela 4: Kontributi i Qarqeve në PBB (%)

	2008	2009	2010	2011	2012*
Dibër	2.9%	3.0%	3.1%	2.9%	3.2%
Durrës	9.5%	9.6%	10.2%	10.0%	9.9%
Kukës	2.2%	2.2%	2.2%	2.2%	2.1%
Lezhë	3.4%	3.4%	3.2%	3.2%	3.4%
Shkodër	5.6%	5.7%	6.0%	5.7%	5.4%
Elbasan	7.3%	7.4%	8.1%	8.1%	7.9%
Tiranë	40.5%	40.5%	38.8%	38.3%	38.2%
Berat	4.0%	4.0%	4.1%	4.2%	4.1%
Fier	10.2%	9.8%	10.6%	11.1%	12.4%
Gjirokastrë	2.2%	2.2%	2.2%	2.5%	2.2%
Korçë	5.6%	5.7%	5.6%	5.5%	5.5%
Vlorë	6.5%	6.5%	6.0%	6.3%	5.8%

Burimi: INSTAT

llojit të tillë në Shqipëri.

Pavarësisht se është një rajon i pasur me burime të shumta natyrore dhe mundësi të shumta, ZF e Kukësit, si i gjithë Rajoni i Kukësit është dhe një

Tabela 6: Prefektura Kukës: Vlera e Shtuar Bruto sipas sektoreve (në %)

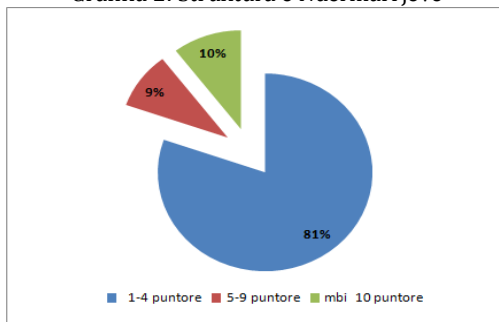
	2008	2009	2010	2011	2012
Bujqësia, gjuetia dhe pyjet, Peshkimi	29.4	28.9	31.5	40.2	36.9
Industria	13.1	14.5	13.9	6.6	7.9
Ndërtim	20.9	19.5	17.5	16.2	15.4
Tregëti, Hotele, Restorante, Transport dhe Komunikacioni	13.7	13.2	13.0	11.4	11.1
Ndërmjetësimi Financiare, pasuri të pa-tund, qera etj	6.0	5.6	5.9	7.5	8.6
Shërbime të tjera	16.9	18.4	18.2	18.1	20.2

Burimi: INSTAT

Ndërmarrjet e biznesit të madh janë të përqëndruara (grafiku 3 më poshtë), kryesisht në sektorin e shërbimeve (48%) dhe të tregëtisë (34%) ndërsa sektori i ndërtimit (16%) dhe prodhimit (13%) energji, miniera zënë një përqindje më të vogël, c'ka tregon edhe një herë se ekonomia e zonës bazohet në sektorët që gjenerojnë më pak të ardhura. Prezenca e ndërmarrjeve me kapital të huaj është pothuajse e papërfillshme vetëm 2 ndërmarrje ose 1.1% e ndërmarrjeve të biznesit të madh, ndërsa ato me kapital të përbashkët (3) zënë vetëm 1.6% të totalit të ndërmarrjeve të kësaj kategorie.

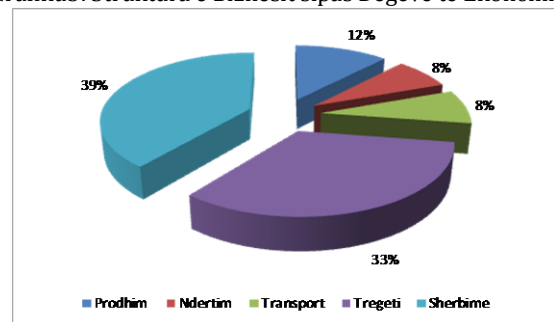
Sot, sektorët kryesorë të punësimit janë sektori i tregëtisë dhe i shërbimeve, sektori i transportit dhe, pjesa tjetër që janë më të paktë, janë sektori prodhues dhe ai i ndërtimit, i cili bazohet kryesisht në kontraktimet publike.

Grafiku 2: Struktura e Ndërmarrjeve



Burimi: Qarku i Kukësit

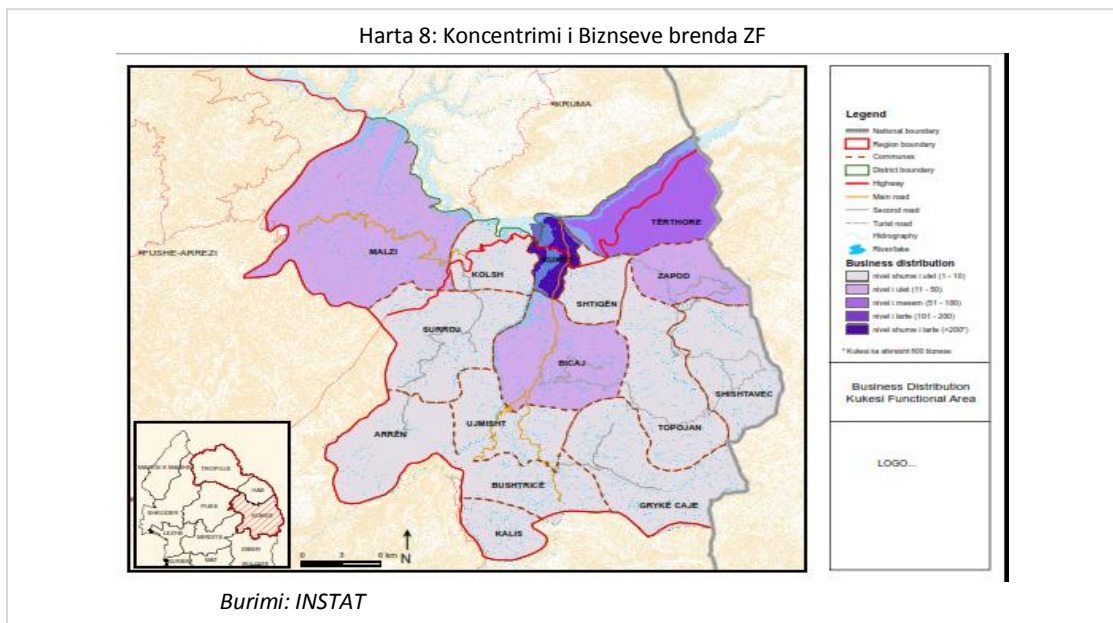
Grafiku 3: Struktura e Biznesit sipas Degëve të Ekonomisë



Burimi: Qarku i Kukësit

Sic edhe shihet nga harta 5 më poshtë shumica e bizneseve janë të përqëndruara në Bashkinë e Kukësit (79%¹³), ndërsa komunat paraqiten me një numër të reduktuar biznesesh në totalin e tyre. Pas Kukësit më një numër shumë të vogël vijnë Tërthore (17 njësi), Shtiçen (16 njësi) dhe Malzi (15 njësi).

Harta 8: Koncentrimi i Bizneseve brenda ZF



Burimi: INSTAT

¹³ 503 biznese kundrejt 637 bizneseve në total (Burimi Instat)

Ndërsa komuna të tilla si Grykë Çajë dhe Komuna Ujmisht kanë respektivisht 1 dhe 2 biznese në total. Prezenca kaq e ulët e numrit të bizneseve tregon për nivelin e ulët ekonomik të këtyre komunave.

Këto të dhëna bëjnë që edhe shpërndarja e bizneseve për 1000 banorë, të jetë shumë disproporcionale. Bashkia Kukës si qendra e ZF ka rreth 46 biznese për 1000 banorë, ndërkohë që komunat Ujmisht dhe Grykë Çajë kanë në territorin e tyre vetëm 1 biznes për 1000 banorë, dhe këta kryesisht biznese familjare. Numri i bizneseve është akoma shumë i ulët dhe situata e tyre është e keqe. Shumica kanë probleme financiare edhe me taksat duke mos pasur burime të mjaftueshme për investime të mëtejshme.

Struktura e ekonomisë së zonës funksionale reflektohet edhe në strukturën e eksport importit. Sic shihet nga tabela e mëposhtme, pjesën më të madhe të produkteve të importit në pesë vitet e fundit e zënë "produktet vegjetale" (29.8%) të ndjekura nga "metale bazë dhe artikujt prej tyre" (15.8%), dhe "produkte minerale" (15.5%). Pësia specifike e dy produkteve të fundit ka qenë relativisht e lartë në vitin 2013, përkatësisht 36% dhe 44.8%.

Tabela 6: Eksport-import sipas hyrjes në pikat doganore për zonën e Kukësit *ne 000 leke*

	2009		2010		2011		2012		2013	
	Import	Export	Import	Export	Import	Export	Import	Export	Import	Export
Kafshë të gjalla, produkte me origjinë kafshore	62	-	79	3	21	-	16	4	8	9
Produkte vegjetale	742	97	1,357	217	1,161	360	1,486	408	1,639	486
Yndyma	2	-	0	0	2	-	1	1	-	1
Ushqime të përgatitura, pije alkalike, duhan	208	8	313	33	376	17	512	16	494	22
Produkte minerale	555	236	19	1,148	195	2,392	157	4,051	21	3,589
Produkte të industrisë kimike	87	35	11	87	23	135	6	215	2	232
Plastika, goma dhe artikujt e tyre	66	9	156	11	478	18	352	56	144	56
Lëkurët dhe artikujt prej tyre	0	8	0	2	-	-	-	1	-	-
Druri dhe artikujt prej druri	10	12	13	8	18	12	12	2	3	2
Letra dhe artikujt prej letre	4	13	6	28	1	31	1	27	-	18
Tekstile dhe artikuj tekstile	8	1	12	1	3	2	3	2	1	4
Veshjet e këmbëve	1	0	0	1	0	-	-	0	0	-
Artikuj prej guri, alicie, produkte qeramike, qelqi	60	1	51	15	45	281	21	464	25	385
Perla, gurë të cmuar, metale të cmuara etj	-	-	-	-	0	-	-	-	-	-
Metale bazë dhe artikujt prej tyre	274	52	485	67	350	97	219	229	351	2,883
Makinieri e pajisje mekanike dhe elektrike	85	711	112	214	406	100	1,470	912	207	129
Mjetet e transportit	169	82	138	101	624	192	435	433	413	10
Instrumente optike, fotografike, muzikore etj	16	2	3	9	1	4	0	54	11	13
Artikuj të ndryshëm të prodhuar	20	10	29	82	24	84	3	71	2	164
	2,368	1,276	2,785	2,027	3,731	3,726	4,693	6,948	3,319	8,002

Burimi: INSTAT

Eksporti dominohet nga "produkte minerale" (48%) dhe "makineri e pajisje mekanike dhe elektrike" (16%). Eksporti i produkteve minerale ka ardhur duke u rritur që nga viti 2008 me ritme shumë të larta në vitet e fundit (nga 4.9 herë:2009 në 15.2 herë:2013) ndërsa nivelin më të lartë e ka pasur në vitin 2012. Një rol të madh ka luajtur këtu eksporti i mineraleve në Kosovë për përpunim të mëtejshëm të tyre (shih seksionin për minierat më poshtë).

Sa i përket investimeve publike shpërndarja e tyre është jo e barabartë. Investimet më të larta janë kryer nga Bashkia Kukës në vlerën 51.000 mijë lekë, e ndjekur edhe nga Komuna Malzi, Kalis dhe Ujmisht. Ndërsa komunat e tjera paraqiten në nivel zero investime ose pothuajse zero. Ndrishe paraqitet situata nëse shohim investimet për frymë, vihet re që Komuna Kalis dhe Arrën shpërndajnë respektivisht 19.000 dhe 15.000 lekë/banorë, të ndjekura nga Komuna Ujmisht me 8.000 lekë/banor. Ndërsa Bashkia Kukës që ka nivelin më të lartë të investimeve në vlerë absolute renditet së bashku me Komunën Grykë Çajë, njësia e gjashtë vendore për sa i takon investimeve për frymë me 3.000 lekë për banor.

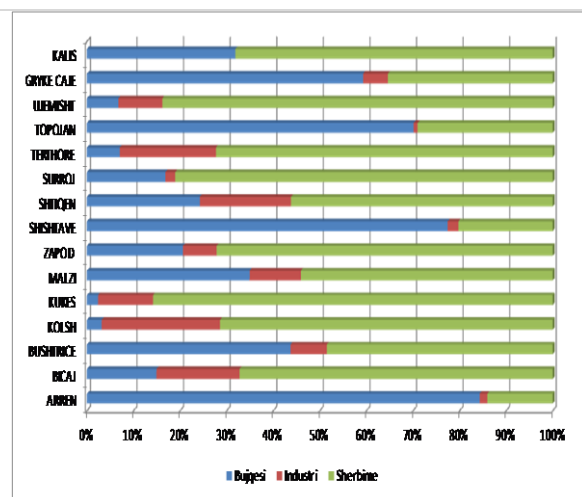
Kjo vjen si pasojë e mundësive të ndryshme të njësive vendore për të kryer investime me të ardhurat e tyre, por edhe nga skema e financimit të shpenzimeve kapitale të kryera nëpërmjet skemës së granteve konkurruese që në përgjithësi ka krijuar një pabarazi në shpërndarjen e tyre. Fokusi i investimeve ka qenë kryesisht në infrastrukturën lokale, ndërkohë që investimet në fushën e zhvillimit ekonomik vendor pothuajse mungojnë. Moskryerja e investimeve nga njësitë vendore, në fushën e zhvillimit ekonomik vendor ka sjellë një efekt negativ në zhvillimin e bizneseve, duke mos i mbështetur dhe duke mos i krijuar atyre kushtet e përshtatshme për zhvillimin e tyre.

Edhe pse aktualisht ekonomia e zonës është disi e pazhvilluar, mundësitë, pozicionimi gjeografik në një pikë të favorshme në kufi me Malin e Zi, Kosovën e Maqedoninë, aksesit i shpejtë në tregjet e afërta kufitare të Kosovës (Prizren, Gjakovë, Dragash), apo Mal të Zi, (Berane, etj) bën që ajo të mbetet qendra e bashkëpunimit, institucioneve e shkëmbimeve. Zhvillimi i autostradës Durrës-Morinë ka rritur rëndësinë e këtij rajoni, përfshirë lidhjen e drejtpërdrejtë me Kosovën dhe tregjet nga vendet e tjera fqinje.

3.1.2 Tregu i Punës dhe Struktura e tij

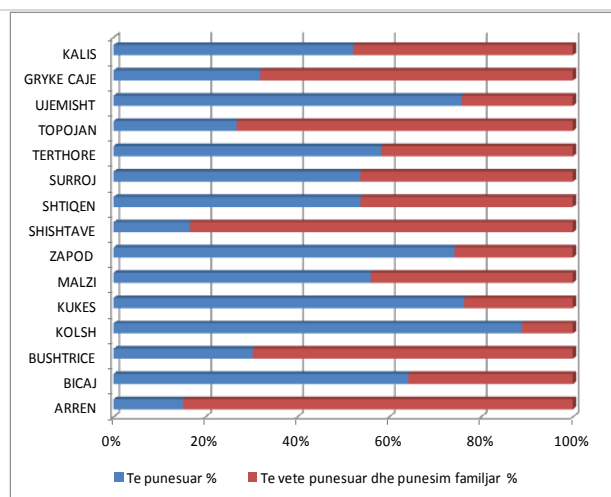
Si rezultat i mbylljes së minierave, uzinës dhe të shumë ndërmarrjeve ekonomike që trajtonin një numër të madh punëtorësh pas viteve 90', papunësia është shumë e madhe në krahasim me rajonet e tjera të Shqipërisë. Pjesa më e madhe e popullsisë është e punësuar në sektorin e shërbimeve, (57.3%) ndërsa rreth 33% në sektorin e bujqësisë dhe vetëm 9.5% në sektorin e industrisë. Ndërsa në nivel njësie vendore kjo strukturë ndryshon çka lidhet edhe me vendndodhjen e minierave në këtë zonë. Punësimi në sektorin e bujqësisë dominon në komunat Arren, Shishtavec dhe Topojan.

Grafiku 6: Punësimi sipas Sektorëve të ekonomisë



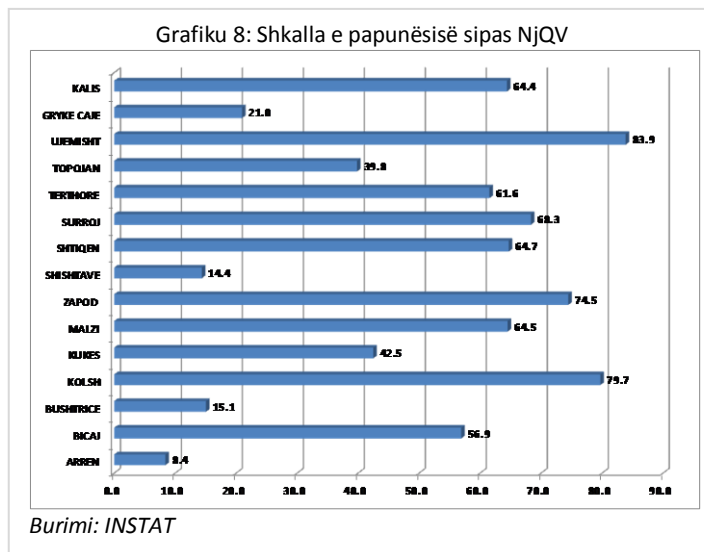
Burimi: INSTAT

Grafiku 7: Statusi i Punësimit



Ekziston një lidhje e drejtë ndërmjet sektorëve të punësimit dhe statusit të punësimit. 51.6% e personave që punojnë janë të punësuar, ndërsa mesatarisht 48.4% janë të vetë-punësuar ose punojnë në bizneset familjare, ndërkohë që statusi i punësimit është i ndryshëm nga njësia në njësi, sic shihet edhe nga grafiku 7 më lartë. Punësimi zë një peshë më të madhe specifike në

bashkinë e Kukësit, komunat Kolsh, Ujëmisht dhe Zapod. Ndërsa vetëpunësimi ose punësimi në ekonominë familjare është më i shpeshtë në komunat Arren, Shishtavec dhe Bushtricë. Pjesa më e madhe e të punësuarve (61%) punojnë më kohë të pjesëshme, çka lidhet edhe me natyrën rurale të zonës edhe me aktivitetin bujqësor, dhe vetëm 33.2% punojnë me kohë të plotë.



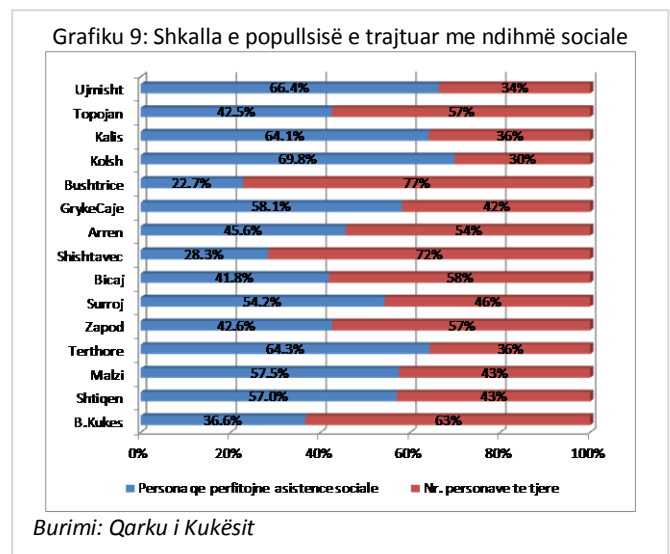
Pjesa më e madhe e të punësuarve janë me shkollë tetëvjeçare dhe të mesme të përgjithshme (48%), 35.4% me shkollë të mesme profesionale dhe vetëm 14.8% me shkollë të lartë. Një pjesë e konsiderueshme e banorëve të komunave janë të punësuar në qytetin e Kukësit, por edhe në komuna të tjera afër vendbanimeve të tyre.

Niveli i papunësisë është i lartë. Të dhënat e Censurit 2011 nxorën një nivel papunësie në masën 50% të forcave të afta për punë. Niveli më i lartë i papunësisë është regjistruar

ndërmjet të rinjve 65.9%, ndjekur nga papunësia ndërmjet grave në masën 51.5%, ndërsa ndërmjet meshkujve arrin në masën 50.1%.

Bashkia e Kukësit ka një normë të lartë papunësie. Mbi 35 % e popullsisë së aftë për punë është e papunë. Të ardhurat mesatare mujore janë mjaft të ulta për shkak se shumë familje jetojnë me ndihmë ekonomike. Shumica e familjeve jetojnë me rroga nga sektori publik që ka një mesatare prej 19.000 lekësh. Duke qenë se niveli jetik është mesatarisht i njëjtë me të ardhurat mesatare për familje, kuptohet që shumica e familjeve jetojnë nën nivelin jetik dhe niveli i të ardhurave është i pamjaftueshëm për të përballuar një jetesë normale.

Një nga tiparet shoqëruese të nivelit të varfërisë është niveli i trajtimit të popullsisë me ndihmë ekonomike. Në shkallë të ZF 43.3% e popullsisë trajtohet me ndihme ekonomike, ndërsa siç mund të shihet nga grafiku 9, komunat ku ky nivel është tepër i ndjeshëm janë Kolsh (69.8%), Ujëmisht (66.4%) dhe Tërthorë (64.3%).



Kështu, bazuar në analizën e mësipërme, ajo që vërehet e që do të nxisë zvimin ekonomik të ZF të Kukësit lidhet dhe me zhvillimin e bujqësisë, turizmit e minierave që në totalin e tyre do të sjellin rritje të punësimit, e të cilësisë së ofrimit të shërbimeve me qëllim përafrimin e standardeve me ato europiane.

Bujqësia mbetet ndër sektorët më të rëndësishëm ekonomikë që ofron rreth 33% të të gjithë të vlerës së shtuar bruto për rajonin e kryesisht për Zonën Funksionale, duke siguruar edhe nivelin më të lartë të punësimit. Duhet konsideruar faktin se shumica e popullsisë jeton në zona rurale e të ardhurat e tyre gjenerohen kryesisht nga aktivitetet bujqësore dhe potencialet në këtë sektor nuk janë të shfrytëzuara në mënyrën e duhur. Në përgjithësi ekonomia rurale është e fragmentuar dhe ndërmarrjet e vogla bujqësore e sipërmarrjet kanë vështirësi që të aksesojnë tregjet e mëdha kombëtare apo dhe rajonale. Në këtë kuadër, përmirësimi i aksesit në tregje e forcimi i cilësisë së ofrimit të produkteve do të krijojë mundësi për të rritur konkureshmërinë e sektorit të bujqësisë jo vetëm brenda vendit por edhe jashtë tij. Vlen këtu të përmenden traditat e bashkëpunimit tregtar e shkëmbimit të produkteve me Kosovën, Malin e Zi si një hap i rëndësishëm në këtë kuadër.

Turizmi (përfshirë turizmin kulturor e historik, atë rural, natyror, liqenor e agro-turizmin) është një potencial gjithashtu për zhvillimin ekonomik të ZF, i cili është reflektuar gjerësisht edhe në nivel institucional – si, në strategjinë e rajonit e planin e zhvillimit të Bashkisë. Bukuritë natyrore të ZF e traditat kulturore e historike të zonës ofrojnë mundësi të shumta të cilat duhet të promovohen. Kjo Zonë ka asete të mjaftueshme për të tërhequr turistët, veçanërisht burimet e jashtëzakonshme natyrore në majat e maleve, kullotat alpine, luginat e thella, si dhe liqenet dhe lumenjtë spektakolarë.

Minierat si sektor i tretë i rëndësishëm i identifikuar ofron gjithashtu një potencial i cili duhet shfrytëzuar për të patur një rritje të punësimit e të tregtisë sa i përket këtij sektori. Ky sektor i tretë mbetet më sfidues sa i përket zhvillimit të projekteve potenciale, por ka vlerë të analizohet – sic do shihet edhe në kapitujt e mëposhtëm – pasi mbetet ende i pashfrytëzuar sipas kapaciteteve që ofron. Investimet në këtë sektor kryesisht varen nga politikat kombëtare – marrëveshjet e koncesionit e investimet private, por megjithatë një plan më i detajuar i ndërthurrjes së politikave në këtë sektor me ato në nivel lokal ka nevojë që të elaborohet.

4. ANALIZË E THELLUAR E EKONOMISË SË ZONËS FUNKSIONALE

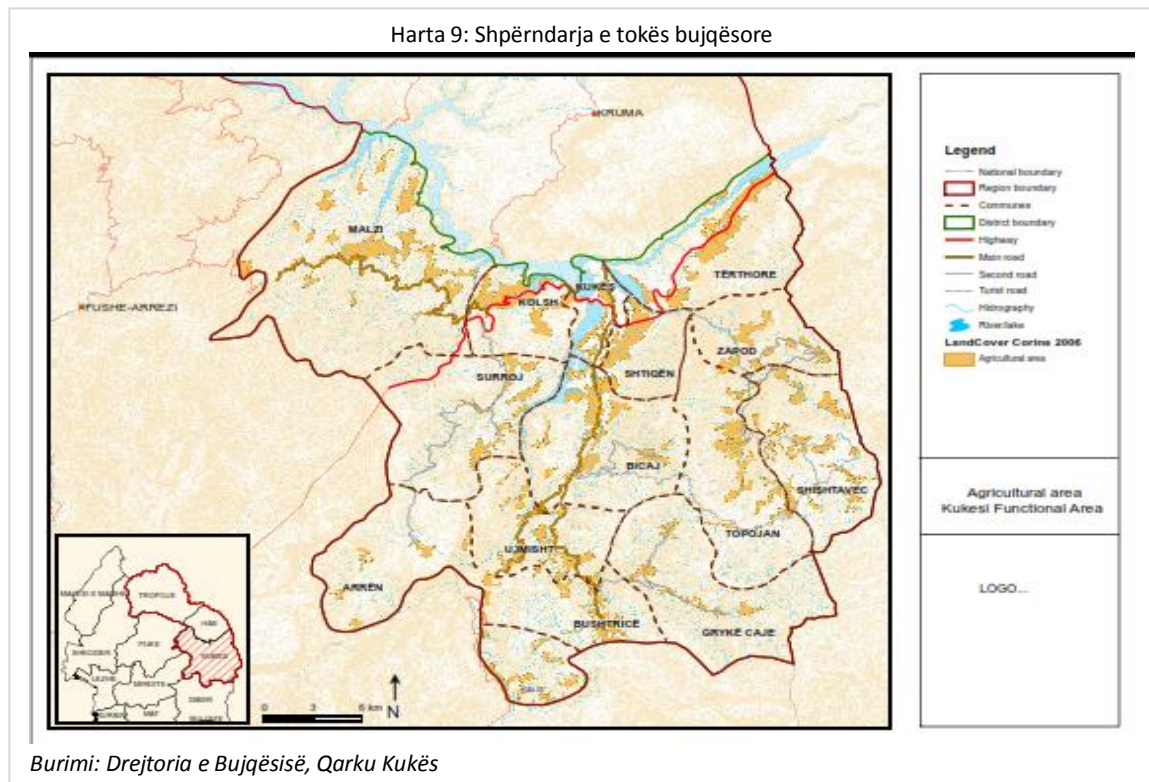
4.1 Analiza e sektorëve kryesorë të ekonomisë

4.1.1 Sektori i Bujqësisë

4.1.1.1 Aktiviteti Bujqësor

Siç u përmend edhe më lartë, Bujqësia mbetet sektori që siguron nivelin më të madh të të ardhurave dhe sektori kryesor i punësimit në ZF Kukësit. Kjo zonë njihet për zhvillimin e bujqësisë dhe sidomos blegtorisë falë një klime mjaft të përshtatshme për zhvillimin e saj. Klima dhe terreni gjeografik janë faktorët kryesorë që garantojnë zhvillimin e bujqësisë. Bujqësia zë një vend shumë të rëndësishëm në zhvillimin e tregut të brendshëm, ku operojnë një numër i madh tregtarësh me prodhimin vendas.

Terreni malor i zonës ndikon dhe në strukturën e tokës, ku pyjet zënë rreth 62% të



territorit të zonës, ndërsa toka bujqësore zë vetëm 16% (11374.2 ha) të territorit të zonës, një përqindje e vogël krahasuar me mesataren në shkallë vendi (24%)¹⁴ të tokës bujqësore. Në Komuna si Shishtavec rreth 43.8% e të gjithë territorit përbëhet nga pyjet, tokat pyjore dhe djerrinat. Në Tërthore pyjet dhe kullotat zënë një sipërfaqe të konsiderueshme, ato kanë një peshë të konsiderueshme dhe paraqesin një rëndësi industriale pasi shfrytëzimi i tyre mund të bëhet edhe për interesa jo vetëm të komunave, por edhe të mbarë qarkut e më gjerë. Topojani

¹⁴ INSTAT Statistikat e Bujqësisë 2012

dallohet me një pasuri natyrore. Pyjet përbëjnë pasurinë natyrore një nga më kryesoret. Llojet e drurëve janë, ha, pishë, mështekën, shkozë, rraboll etj.¹⁵

Duhet thënë që në rang qarku, ZFK zë 45% të tokës bujqësore, duke bërë që kjo zonë ta këtë bujqësinë një potencial më të madh krahasuar me dy zonat e tjera.

Shishtavec (17%) dhe Bicaj (9) kanë sipërfaqen më të madhe të tokës bujqësore, në rang të ZF, ndërsa Arren (2%) dhe Surroj (3%) janë komunat ku sipërfaqja e tokës bujqësore është shumë e vogël. E diktuar nga kjo strukturë toke, pjesa e tokës e shfrytëzueshme për bujqësi përbëhet në një mase të madhe nga kullotat 56% (16,991 ha), ndërsa toka arë zë vetëm 34% (9,963ha). Ndërsa sipërfaqet e mbjella me vreshta dhe pemtoret zënë një përqindje shumë të vogël (3% dhe 4%).

Ndër bimët e arave pjesa më dërrmuese e sipërfaqes së mbjellë dominohet nga foragjeret, (Tabela 7) e ndjekur nga drithrat. Kurse në aspektin e prodhimit, patatja dhe perimet zënë peshën më të madhe të prodhimeve bujqësore në këtë zonë.

Kryesisht patatja është një nga kulturat më të kultivuara në zonë ku banorët sigurojnë një pjesë të të ardhurave (përfshirë edhe thekra). Në zonën e Shishtavecit banorët kanë traditë të hershme në kultivimin e saj, pasi kushtet klimatike -tokësore janë mjaft të favorshme. Në këtë zonë mbillen sipërfaqe relativisht të mëdha dhe rendimentet e patates janë të kënaqshme, ndonëse banorët e komunës kanë hasur mjaft vështirësi në nxjerrjen në treg të kësaj kulture për shkak të superprodhimit dhe taksave të ulët të importit për këtë kulturë. Infrastruktura e dobët si dhe futja e kësaj kulture nga vende të tjera fqinje e ka bërë më pak konkurruese në tregun lokal, pasi kjo kulturë del në treg me koste më të lartë se sa ajo e importit, megjithëse mbetet një ndër prodhimet bio të Shqipërisë. Po kështu edhe në Topojan, vihet re se në këtë komunë rendimentet e patates janë të kënaqshme, ndonëse banorët e komunës kanë hasur mjaft vështirësi në nxjerrjen në treg të kësaj kulture. Edhe në Bicaj ka një rendiment mjaft të lartë të patates. Infrastruktura e dobët, si dhe futja e kësaj kulture nga vende të tjera fqinje e ka bërë më pak konkurruese në tregun lokal, pasi kjo kulturë del në treg me koste më të lartë se sa ajo e importit. Megjithatë, patatja e Kukësit është mjaft e pëlqyer për cilësinë e saj dhe së bashku me gështenjat përbëjnë dy nga produktet më tipike të zonës të cilat furnizojnë jo vetëm tregun lokal, por tregëtohen edhe në tregun kombëtar apo në Kosovë, dhe së fundi gështenja edhe në vendet europiane. ZFK zë vendin e gjashtë në republikë për prodhimin e patates¹⁶.

Tabela 7: Tendencat e Mbjelljeve dhe Prodhimit të Bimëve të Arave

	2009	2010	2011	2012	2013
Sipërfaqe e mbjelle ha					
Fasule	120	174	175	178	178
Foragjere	5,889	6,211	5,976	5,878	5,989
Grure	1,850	1,176	1,201	1,545	1,390
Miser	2,792	3,280	2,980	2,921	3,076
Patate	525	556	696	564	595
Perime	617	635	669	647	666
Tagjira	389	172	216	276	289
Theker	396	430	442	505	428
Prodhimi ne ton					
Fasule	640	732	481	250	278
Grure	8,107	5,721	4,779	6,334	5,416
Miser	12,944	18,287	14,720	13,773	15,177
Patate	12,331	12,235	15,134	11,038	13,500
Perime	10,948	12,408	13,019	13,202	13,781
Theker	947	960	1,062	1,352	1,062

Burimi: Këshilli i Qarkut Kukës

¹⁵ Plani i Zhvillimit Shishtavec, Tërthorë, Topojan, 2012

¹⁶ Krahasimi me 36 rrethet e vendit

Prodhimi i bimëve të arave në krahasim me rrethet e tjera të qarkut të Kukësit (Has, Tropojë) është në nivele më të larta, gati dyfish më shumë të prodhimit të patates, perimeve, drithërave, thekrës, etj. Ka zona për shembull që relievi është mjaft i favorshëm për kultivimin e bimës së arës si në Komunën e Tërthorës ku toka gëlqerore mundëson rritjen e misrit, fasules e grurit. Po kështu edhe në Bicaj, kulturat kryesore janë gruri dhe misri që në total shkojnë mbi 250 ha, 20 ha me perime, ndërsa pjesa tjetër, mbi 100 ha mbillet me foragjere (kryesisht jonxhe). Prodhimi mesatar varion 30 kv/ha grurë dhe 40 kv/ha miseë (në tokat që vaditet).

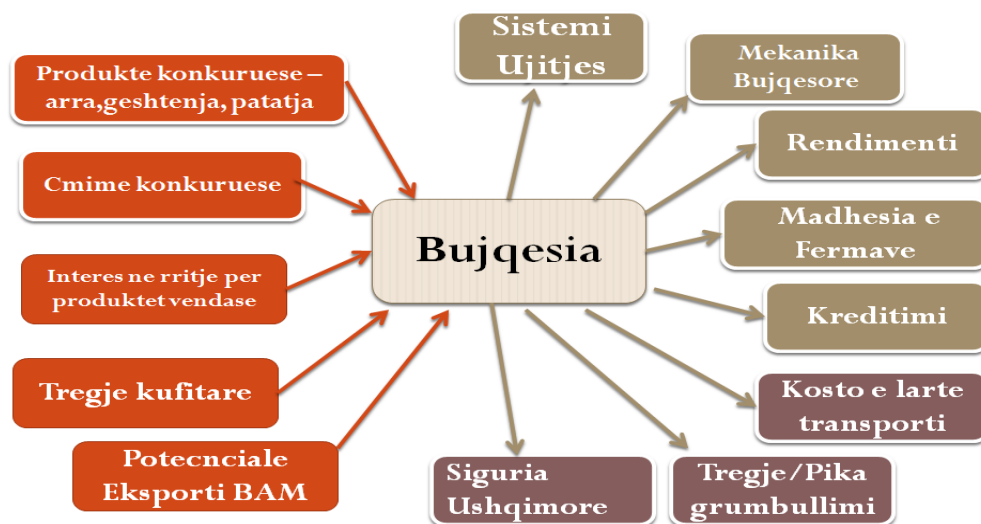
Në lidhje me gjendjen e pemëtarisë, situata tregon për një trend pozitiv. Në vitin 2013 regjistroheshin pemë frutore 857 mijë rrënjë, vreshta 88 mijë rrënjë dhe 344 mijë rrënjë. Numri i tyre dhe prodhimtaria ka ardhur duke u rritur vit pas viti ku rritjen më të madhe e kanë pasur vreshtat me 8% në vit, pemët frutore 6%, dhe pjergullat me 3% në vit. Si rezultat i rritjes së numrit të vreshtave prodhimi ka pësuar një rritje me ritme mesatare vjetore 12%. Pemtaria është edhe dega që sjell burimin më të madh të të ardhurave, rreth 55%¹⁷ për fermerët.

Sic shihet nga harta e mëposhtëme, pemët frutore rriten pothuajse në gjithë territorin e ZFK, por zonat ku përqëndrimi i tyre është më i madh janë Bicaj (20%), Shtiçen (16%) dhe Ujmisht (14%). Malzi, dallohet për rritjen e gështenjës. Zonat e Ujmsht (19%) dhe Shtiçen (18%) janë komunitat ku prodhohet edhe sasia më e madhe e arrave, të ndjekur nga Bicaj (15%). Bicaj dhe Kukës dallohen si zona ku vreshtaria është më e zhvilluar.

Në ZFK ushtrojnë aktivitetin dy firma për prodhimin e pijeve alkoolike kryesisht, të cilat përdorin si lëndë bazë produktet e zonës si kumbullat, rrushin, manaferrin, etj. Këto dy firma janë të pozicionuara në Bashkinë e Kukësit dhe shërbejnë edhe si pika ngrumbullimi e përpunimi të frutave të rritura në ZFK.

Përmbledhje skematike e Avantazheve dhe Problematikës që has sektori i Bujqësisë jepet në figurën e mëposhtëme.

Figura 2: Avantazhet dhe Problematika e Sektorit të Bujqësisë¹⁸



¹⁷ Shih: INSAT "Statistikat e Bujqësisë 2012"

¹⁸ Kutite nengjyre te kuqe paraqesin avantazhet, me ngjyre gri problematiken direkte dhe me ngjyre lejla elementet pengues ne cilesine dhe eficencen e prodhimit bujqesor.

Ashtu si në të gjithë vendin, zhvillimi i bujqësisë dhe performanca ekonomike e sektorit të bujqësisë edhe në ZF të Kukësit ndikohet nga disa faktorë ku më kryesorët janë:

- **Madhësia e vogël e fermave:** në masë të madhe dominohen nga fermat e vogla dhe të fragmentuara dhe produktiviteti në përgjithësi.¹⁹ Nëse bëjmë krahasim në nivel kombëtar, madhësia e fermave në 2012 ishte 4.8²⁰ ha dhe ka pasur ndryshime tepër të vogla krahasuar nga viti 2000 deri në 2012, me një rritje rreth 0.20 ha. Për sa i përket organizimit të fermave, ato janë të organizuara sipas fushës së prodhimit si Grupi i Patatës (Shishtavec), Grupi i Pemtarisë (Malzi), Grupi i Domateve dhe i Pemëtarisë, Grupi i Bimëve arave (Bicaj), Grupi i Vreshtarisë (Bashkia Kukës), Grupi Vresh-Perime (Tërthorë), Grupi i Patates (Topojan)²¹.
- **Niveli i ulët i mekanikës dhe teknologjisë bujqësore:** siç paraqitet edhe nga tabelat 9 më poshtë, mekanika bujqësore mbetet e kufizuar si në numër dhe në larminë e saj. Për shkak të terrenit në zonat malore toka punohet me kafshë ose me krah²². Për shembull, në Komunën e Shishtavecit toka bujqësore punohet me mjete primitive si parmendë dhe me krahë. Nga ana tjetër, ka terrene të vështira si në zonën e Topojanit, ku relievi shumë i pjerrët nuk lejon mundësinë e sistemimit të mekanizmit.

Tabela 8: Kapacitete Ujitëse					Tabela 9: Mekanika Bujqësore			
Rezervuari	Viti Ndertimit	Aftesia Ujitese ne Ha	Toka nen Uje Ha	Kapaciteti m3	Lloji	2011	2012	2013
BARDHOC 1	1967	7	7	25,000	Traktore me rrota	81	95	96
BARDHOC 2	1967	5	5	16,000	Traktore me zinxhir	5	5	6
FUSHE DUKAGJIN	1980	86		300,000	Minitraktore	100	111	114
SHISHTAVEC - NO'	1985	230	552	610,000	Makina Mbjellese	84	91	104
POBREG	1975	37	40	130,000	Motokorrese	13	16	19
VOREN BUSHTRIC	1970	50	50	156,000	Autokombajna	10	10	14
SHTANE	1982	32	94	112,000	Freza	42	52	56
Total		447	748	1,349,000				

Burimi: Këshilli i Qarkut Kukës

- **Kapacitetet vaditëse:** edhe pse kjo zonë është e njohur për kapacitetet e saj të mëdha hidrike, vaditja është një problem për zhvillimin e prodhimit bujqësor. Tabela 8 më poshtë konfirmon mungesën e investimeve në këtë drejtim. Nga viti 1982 në këtë zonë nuk ka pasur asnjë investim në drejtim të shtimit të rezervuarëve. Ky fakt konfirmohet edhe në planet e zhvillimit të disa komunave. Nga të dhënat del se vetëm 7% e tokës bujqësore mund të vaditen nga rezervuarët aktuale. Për shembull, në Komunën e Shishtavecit ndonëse kapacitetet ujore janë të pranishme në zonë, sistemi i vaditjes nuk funksionon dhe del si prioritet rikonstruksioni dhe ndërtimi i kanaleve ujitës. Kanalet vaditëse në Shishtavec dhe Borje janë plotësisht të dëmtuara megjithëse ato kanë funksionuar gjatë sistemit komunist.
- **Pronësia dhe regjistrimi i tokës:** aplikimi i tatimit mbi tokën ka rritur hezitimin e fshatarëve të plotësojnë dokumentacionin e pronësisë së tokës. Gjithashtu marrja e ndihmës ekonomike ka qenë një nga faktorët e mos plotësimit të dokumentacionit të pronësisë.
- **Përdorimi i farave të zgjedhura** që rrisin produktivitetin e prodhimeve bujqësore ka qenë i kufizuar, për shkak të kapaciteteve financiare.

¹⁹ Shih Strategjia Ndërsektoriale e Zhvillimit Rural e Bujqësor 2014-2020 (fq 8488 - Fletorja Zyrtare 169/2014)

²⁰ Shih: INSAT "Statistikat e Bujqësisë 2012".

²¹ http://ëëë.agro.al/fileadmin/user_upload/diragr/Materiale_per_sherbimin_keshillimor/.pdf

²² Shih: INSAT "Statistikat e Bujqësisë 2012".

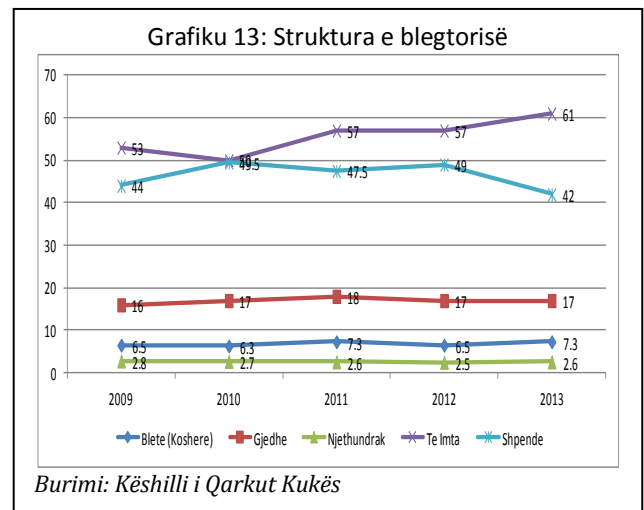
²³ Shih Plani i Zhvillimit Komuna Bicaj, (fq 44) Plani i Zhvillimit Komuna Tërthorë.

- **Kostoja e lartë e shpenzimeve të transportit:** Kukësi zinte vendin e katërt në vend lidhur me % që zinte kostoja e transportit (12%)²⁴ e produkteve bujqësore.
- Kjo sjell në vëmendje domosdoshmërinë për ngritjen e pikave të grumbullimit në disa qendra të zonës funksionale, duke siguruar dhe kushte optimale ruajtjeje. Kjo do të reduktonte koston e prodhimeve, ruante cilësinë dhe ndikonte në uljen e çimimeve të shitjes. Aktualisht ekziston vetëm 1 pika e grumbullimit të prodhimeve bujqësore (dhoma frigoriferike për ruatjen e frutave dhe perimeve) e cila ndodhet në Tregun e Fruta-perimeve pranë Bashkisë Kukës me kapacitet 30-40m³. Ngritja e pikave të tjera të grumbullimit të prodhimeve bujqësore në zonat të tjera të ZFK duhet të bëhet duke marrë parasysh përqëndrimin e prodhimtarisë bujqësore në zona të ndryshme, por dhe shpërndarjen gjeografike për të siguruar një akses të ekuilibruar fizik të fermerëve nga pikat e grumbullimit.
- Sfida në sektorin e bujqësisë e blegtorisë është edhe **siguria ushqimore e ofrimi i standardeve të duhura për konsumatorin**. Kjo zonë po ndihmohet nga projekte të ndryshme të IPARD, GIZ, të cilat do të ndikojnë në përmirësimin e situatës në këtë drejtim.

4.1.1.2 Aktiviteti Blegtoral

Blegtoria është një nga burimet kryesore të të ardhurave për disa nga komunat që bëjnë pjesë në ZF. ZF e Kukësit është e pasur me bagëti të trasha e të imta, si dhe shpendë e bletë. Pjesën më të madhe e zënë të imtat, (76% numrit të kafshëve), brenda të cilit delet zënë përqindjen më të madhe (59%).

Bletaria është sektori i cili ka pësuar rritjen më të madhe kohët e fundit (grafiku 13), me një rritje mesatare vjetore prej 4% në pesë vitet e fundit, ose me një numër total prej 800 kosheresh. Nëse garantohet siguria ushqimore dhe ruhen elementet e brand-it, të qenurit produkt lokal dhe "bio", kjo veprimtari mund të jetë një mundësi shumë e mirë për gjenerimin e të ardhurave.

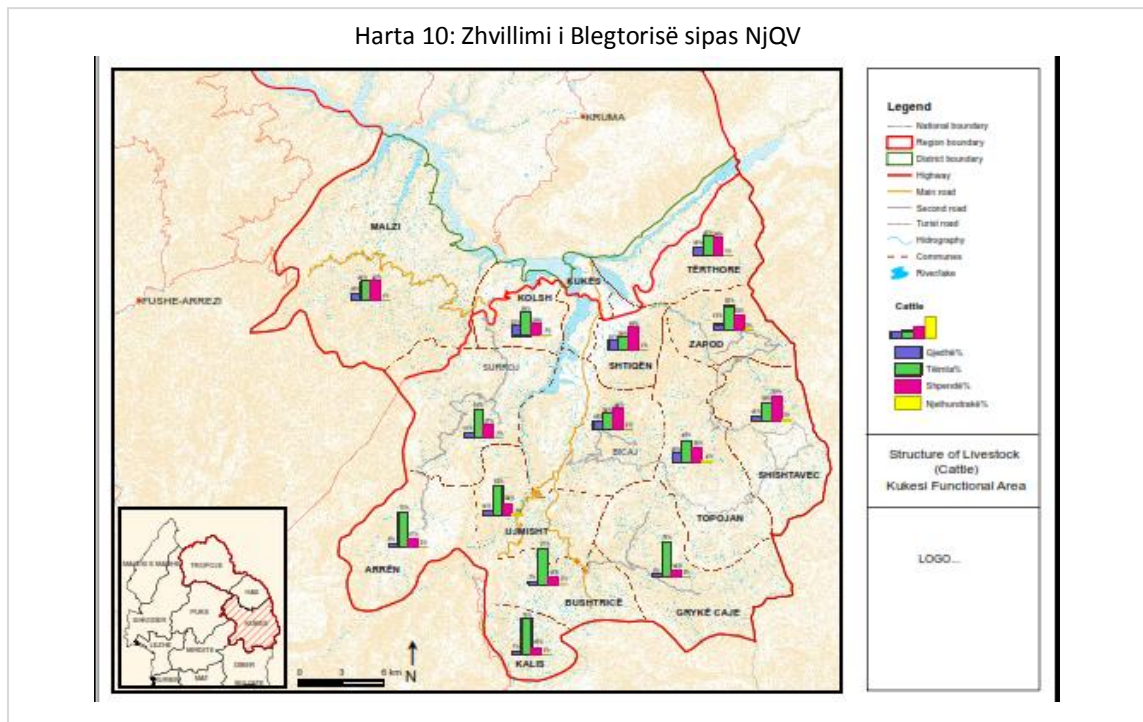


Blegtoria është e shtrirë në të gjithë zonën, me dominim më të madh të kafshëve të imta (dele, dhi). Por përqëndrimi më i madh i saj është në zonat e Shishtavecit dhe Bicajt, ku numri i kreneve të imta, gjedhëve është më i madh, për të gjitha llojet e tyre, ndjekur nga Grykë Cajë e Bushticë për numrin e të imtave dhe Topojan për njëthundrakët.

Për shembull, blegtoria në Komunën e Shishtavecit është pjesë e rëndësishme e ekonomisë së zonës pasi siguron një pjesë të konsiderueshme të të ardhurave. Këto të ardhura fermeri i siguron nga mishi, ndërsa produktet e nënproduktet e tjera përdoren kryesisht për përdorim familjar dhe nuk tregtohen në treg.

²⁴ INSTAT Statistikat e Bujqësisë 2012".

Në këtë zonë banorët kryesisht mbarështojnë gjedh, të leshta dhe të dhirta. Gjedhi mbarështohet në numër të vogël në nivel komunë. Banorët e mbarështojnë në numër të vogël vetëm për nevojat familjare.



Gjedhi në këtë zonë mbarështohet lehtë me kullotje natyrore gjatë periudhës së pranverës, verës dhe vjeshtës, kurse në dimër me regjim stallor. Familjet grumbullojnë rezerva dimërore për mbarështim. Dhentë përdoren kryesisht për prodhim mishi, kryesisht për treg lokal në Kukës, kurse qumështi dhe leshi për përdorim familjar, shumë pak tregtohet ose aspak. Raca më përhapur në zonë është tipi i deles “Rudë”.

Në Topojan, blegtoria është dega më e rëndësishme e bujqësisë, pasi ajo mbulon pjesën më të madhe të ardhurave. Me një tipologji të ngjashme me atë të Shishtavecit (gjedh, dhi, delja “Rudë”), infrastruktura e dobët rrugore nuk bën të mundur arritjen e tregut për shitjen e qumështit dhe nënprodukteve të tij.

Në zonën e Tërthorës për shembull përsa i përket mbarështrimit të blegtorisë kjo ka specifikat e veta për secilin fshat, ku mund të përmendim në funksion të terrenit përshkues në ato me terren të pjerrët e kushte për kullotë, trajtohet dhia, delja, e në vende të tjera mbarështrohet lopa e vendit. Tufat e imta variojnë nga 20-50 krerë e mesatarisht 30 krerë për frymë.

Vlen të përmendet zona e Bicaj ku blegtoria është sektori i vetëm që ka njohur vetëm rritje këto 20 vitet e fundit (Është rritur dyfish numri i gjedhëve dhe është trefishuar numri i të imtave).

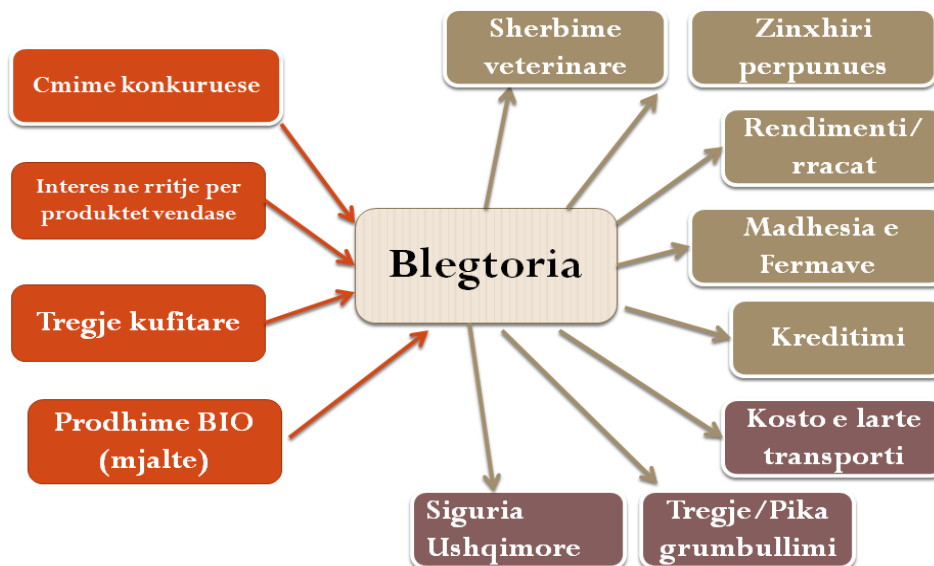
Të dhënat e mëposhtme japin sasinë e prodhimeve bujqësore të prodhuara në vitin 2012, dhe peshën specifike të prodhimit që realizon zona e Kukësit kundrejt gjithë qarkut, apo në total në shkallë vendi.²⁵

Tabela 8 : Prodhimi i produkteve blegtorale në vitin 2012

	Total/ ton	Gjedhe	Te imta	Shpende	Veze kokra	Lesh	Mjalte
Kukës	3,723	2,247	1,409	67	4,781	75	45
Total Qarku	7,620	5,155	2,130	185	13,971	132	129
Total Vendi	149,977	69,035	47,654	16,245	886,930	3,296	3,296
Ne peshe specifike							
Kukës/Qarkut	49%	44%	66%	36%	34.2%	56.8%	34.9%
Kuke//Vendi	2%	3%	3%	0%	0.5%	2.3%	1.4%

Përmbledhje skematike e Avantazheve dhe Problematikes që has sektori i blegtorisë figurën e mëposhtëme

Figura 3: Avantazhet dhe Problematika e Sektorit të Blegtorisë²⁶



Duke qenë një sektor vital për ekonominë e zonës bujqësia haset me disa sfida të cilat duhet të adresohen sa më parë. Këto sfida në mënyrë të përmbledhur mund t'i japim më poshtë:

- **Rendimenti i prodhimit:** siç jepet edhe nga tabela më poshtë, nivelet e rendimenteve të prodhimeve blegtorale janë të ulta krahasuar me mesataren e qarkut për prodhimet kryesore, (veç qumshitt të lopës), dhe tepër të ulta krahasuar me mesataren në rang vendi²⁷.

Tabela 9: Rendimeneti mesatar i produkteve kryesore në vitin 2012

	Qumesht Lope kg/cope	Qumesht dele kg/cope	Qumesht dhije kg/cope	Veze kokrra/cope	Lesh kg/cope	Mjalte kg/koshere
ZF Kukës	1901	50	90	109	2	7
Kukës	1734	62	106	119	2	8
vendi	2684	60	114	181	2	13
Rendimenti kundrejt						
Mesatares se Qarkut	10%	-19%	-15%	-8%	0%	-13%
Mesatares se Vendit	-29%	-17%	-21%	-40%	0%	-46%

- **Shërbimet veterinare:** shërbimet veterinare në pjesën më të mirë ofrohen në qendrën e zonës në Kukës dhe në disa komuna, ndërsa komuna të tjera, kryesisht të largëtat, aksesin në këto shërbime e kanë më të vështirë.

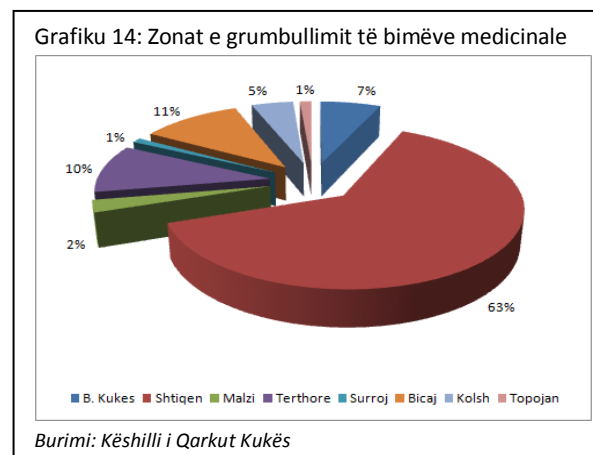
²⁶ Kutite nengjyre te kuqe paraqesin avantazhet, me ngjyre gri problematiken direkte dhe me ngjyre lejla elementet pengues ne cilesine dhe eficencen e prodhimit bujqesor.

²⁷ Në strukturën racore të gjedhit mbizotëron raca e vendit "Gjersej" e cila rezulton me prodhimtari të ulët , dhe ndërkohë nuk janë bërë hapa për përmirësimin racor. Ndërsa tek të imtat mbizotëron raca "Rude" e cila është një burim gjenetik i pashtershëm, por jo i shfrytëzuar plotësisht.

- **Mangësitë në grumbullimin dhe përpunimin e produkteve blegtorale:** Prodhimet blegtorale prodhohen nga ferma të vogla, që i përkasin ekonomive familjare. Organizimi i grumbullimit të qumështit dhe produkteve blegtorale është pika më e dobët e zinxhirit të vlerës së këtyre produkteve. Nga intervistat e kryera si dhe analizat e dertanishme, grumbullimi, përpunimi dhe tregëtimi janë disa nga problemët e fermerëve të zonës.
- **Ofrimi i shërbimeve këshillimore për fermerët.**
- **Siguria ushqimore:** ngritja e pikave të grumbullimit me kushte të përshtatshme konservimi dhe ruajtjeje, organizimi i shitjeve në tregje të kontrolluara nga pikëpamja higjieno sanitare janë ndër problemet e shumta që hasin fermerët në këtë zonë.
- **Mungesa e zinxhirit të duhur grumbullues dhe përpunues:** Në ZFK gjëndën vetëm 4 qendra të përpunimit të qumështit 2 në Komunën Surroj (Fshati Cinamak dhe Fshati Fush), 1 në Komunën Shishtavac (Fshati Novosej dhe 1 në Komunën Gryk-Caje. Ndërkohë në zona të tilla si Bicaj, Shtiçen edhe pse në nivel të ZF kanë një nivel të rëndësishëm të prodhimeve blegtorale, nuk ndodhen qendra të grumbullimit e përpunimit të qumështit.

4.1.1.3 Bimët Aromatike dhe Medicinale dhe (BMA)

Zona e Kukësit ka potenciale shumë të mëdha përsa i përket bimëve medicinale, pasi është mjaft e pasur me këto burime. Një bimë tipike medicinale e Zonës është sherebela, e cila kultivohet nga mbi 10.000 familje në Zonën e Kukësit. Për më tepër se një vit ama, ky produkt nuk gjen mjaftueshëm treg për të sjellë fitime tek kultivuesit e saj. Ashtu si sherebela, janë rreth 124 bimë medicinale që rriten në Zonë, për të cilat ama mungon drejtimi teknik dhe duhen bërë studime tëke për të nxitur kultivimin e tyre dhe rritur përfitimet²⁸.



Bimët medicinale që rriten në këtë zonë janë Boronica (Vaccinium Myrtillos), Trumza (Saturea mantana), Dëllinja e zezë (Juniperus communis), Dëllinja e kuqe (Juniperus Sabina), Agulicja (Primula grandiflora), Shqema (Cermodell), Lulekuqja (Papaver rhoas), Trëndafili i egër (Rosa canina), Sherebela (Salvia officinalis), Shpatore (Tiris germanica), Luleshtrydha (Fragaria vesca), Kamomili (Matricaria chamomile), Hithra (Urtica dioica), Manaferra (Robus fruticosus), Mështenka.

Në disa ish kooperativa si në Arren, Shemri (Malzi), Surroj kanë qenë të ngritura impiante distilimi të gjetheve të pishës dhe rrëshirës, për prodhimin e esencave. Aktualisht bimët mbledhen kryesisht nga banorë të fshatrave në territoret e të cilëve ato ndodhen dhe pastaj

²⁸ Bazuar në diskutimet gjatë Takimit Konsultativ me Forumin e Zonës Funktionale të Kukësit, 25 nëntor 2014.

grumbullohen nga tregtarë lokalë apo të tjerë që jo të gjithë janë të licensuar. Fermerët lokalë nuk i kultivojnë këto bimë por thjesht i mbledhin në natyrë²⁹.

Gjithashtu në vende si Shishtavec ku mjedisi i kësaj zone është mjaft i larmishëm, rriten në formë natyrale bimë medicinale si, shkëm, qershizë. Disa banorë gjatë stinës së verës angazhohen në mbledhjen e qershizë, të cilën e shesin në tregun lokal. Kjo shërben për të rritur të ardhurat e tyre familjare. Numër i banorëve që merren me mbledhjen e qershizës së egër është i vogël.³⁰

Tërthora gjithashtu ka potenciale për rritjen e bimëve mjeksore që shërbejnë në industrinë farmaceutike si boronica, sherebela, sanza, trumza, lule manushaqja, lule shtogu, kokërr shtogu, mollë të egra, etj. Grumbullimi i tyre bëhet spontanisht dhe nuk ka ende ndonjë organizim të vecantë për mbledhjen e tyre.³¹

Në komunën Topojan në formë natyrale rriten bimë medicinale si, shkëm, qershizë. Disa banorë gjatë stinës së verës angazhohen në mbledhjen e qershizë, të cilën e shesin në tregun lokal.³²

Komuna Bicaj njihet për shembull për rritjen e boronicës specifikisht, lule basani, sherebela, shkemi.³³

Edhe pse bimët medicinale përbëjnë një sektor shumë të rëndësishëm për sigurimin e të ardhurave për shumë familje, në ZFK ekzistojnë vetëm 2 pika grumbullimi të Bimëve Medicinale, një në Parkun i Ri dhe tjetra në Zonën Industriale. Të dija pikat e grumbullimit ndodhen në Bashkinë e Kukesit. Përqëndrimi i pikave të grumbullimit vetëm në bashkinë e Kukesit, bën që kostoja e transportit të tyre nga pika të ndryshme të mbledhjes deri në pikat e grumbullimit të jetë e lartë.

Megjithë vështirësitë në tregtimin e bimëve medicinale, ka potenciale që këto prodhime të jenë konkurrese jo vetëm në tregun lokal por edhe atë rajonal e ndërkufitar.

4.1.2 Peshkimi

Peshkimi përbën një potencial mjaftë të rëndësishëm për zhvillimin ekonomik të Zonës Funktionale. Liqeni i Fierzës, përbën një mundësi të madhe për për kultivimin e peshkimit me rreth 5000 ha sipërfaqe ujore (pra mbi 70%). Peshkimi në Liqenin e Fierzës, përbën një veprimtari të rëndësishme për gjithë zonën. Ujrat janë tipike për kultivimin natyrorë të popullatave peshkore që në këtë zonë marrin një zhvillim vërtetë të dukshëm. Që nga formimi, struktura peshkore u tjetërsua me lloje peshqish liqenore, e shoqëruar me largimin e llojeve të ujërave të rrjedhshëm që më parë popullonin lumin Drin, si trofta, ngjala dhe gjetën mjedis të përshtatshëm shumimi dhe ushqimi, peshq si ballëgjeri i bardhë dhe ai larosh, krapa, luçiperka, karasi dhe gjuhca (cironka), sharmaku. Sot në Fierzë rriten rreth 13 lloje peshqish përfshirë edhe rritjen e midhjeve të vogla të ujërave të ëmbla. Vlen të përmendet se ndër gjitarët ujorë me

²⁹ Strategjia Rajonale, Kukës, 2012

³⁰ Plani i Zhvillimit Komuna Shishtavec, 2012

³¹ Plani i Zhvillimit Komuna Tërthorë, 2012

³² Plani i Zhvillimit Komuna Topojan, 2012

³³ Plani i Zhvillimit Komuna Bicaj, 2012

rëndësi biologjike që jetojnë në ujërat e Fierzës përmendet lundërza, lloj i Listës së Kuqe të Faunës shqiptare, globalisht i kërcënuar.

Nga Liqeni është marrë deri në 5 mijë tonë peshk në vit, por prodhimi ka pësuar rënie në dhjetëvjeçarët e fundit për shkak të mos shtimit, por edhe për arsye të peshkimit të pa kontrolluar, shpesh dhe me mjete shfarosëse si dhe ndotja e liqenit. Po kështu mungojnë edhe kushtet për rritjen e ruajtjen e peshkut. Megjithatë, problemi më i madh që ekziston është se ky liqen ndotet shumë nga mbetjet urbane ku pjesa më e madhe vjen nga rrjedhjet e lumenjve të Drinit të Bardhë dhe Drinit të Zi, të cilat ndikojnë negativisht në cilësinë e ujit, faunës. ambjentit përreth, si dhe shfrytëzimin e terrenit për plazh dhe aktivitete ujore.

Ndërkohë, sic është shprehur edhe në Strategjinë Rajonale të Kukësit edhe në atë të Bashkisë Kukes, ky potencial natyror i pa shfrytëzuar, ka një kërkesë në rritje nga banorët për t'u vizituar dhe interes nga pushteti vendor për ta shndërruar në një destinacion turistik

Gjithashtu po bëhen përpjekje të vazhdueshme për të ndërgjegjësuar popullsinë në lidhje me vlerat e peshkimit, mbrojtjen e Liqenit sic është Dita e Peshkimit e cila festohet në 13 qershor.

Për këtë arsye marrja e masave për të përmirësuar kushtet aktuale të liqenit e rritur peshkimin, nëpërmjet pastrimi i Liqenit të Fierzës dhe zonës përreth tij, sistemimit të bregut të Liqenit dhe pershtatjes së tij në një Pike Turistike , si dhe peshkezimit artificial si të Liqenit të Fierzës dhe ujembledhësve të Qarkut Kukes ka qënë dhe mbetën si prioritete të për zhvillimin e këtij sektori në mënyrë të qëndrueshme dhe kthimin e tij në një potencial për zhvillimin e ekonomisë lokale dhe turizmit.

Figura e mëposhtme paraqet analizën SËOT për sektorin e Bujqësisë.

Anët e Forta

- Klimë e favorshme për zhvillimin e Bujqësisë Bio dhe Blegtorisë
- Bujqësia e blegtoria janë motori më i madh i të ardhurave në ZF
- Shumëllojshmëri bimësh medicinale
- Kërkesë në rritje e tregut të brendshëm për produkte origjinale vendase
- Akses pranë rrugës kombëtare Durrës Kukës;
- Akses i shpejtë në tregjet e vendeve fqinje (Kosovë, Mali i Zi, Maqedoni)

Dobësitë

- Kapacitete të kufizuara për zhvillimin e bujqësisë dhe blegtorisë
- Bashkëpunim i dobët mes autoriteteve publike dhe industrisë së bujqësisë
- Mungesë financimesh dhe investimesh
- Mungesa e certifikimeve me standarte cilësie
- Mungesë ndërgjegjësimi për nevojën për t'u trajnuar mbi pajtueshmërinë ligjore, higjenën, cilësinë etj.
- Mungesë vizioni në sjelljen e risive në agrobiznes
- Mungesë teknologjie inovative lehtësuese gjatë prodhimitarisë
- Tregjet ushqimore në kushte të papërshtatshme higjeno-sanitare

Mundësitë

- Zhvillim i mëtejshëm i kapaciteteve bujqësore dhe blegtoriale të rajonit
- Rritje e prodhimeve BIO dhe prodhimeve të certifikuara
- Rritja e numrit të dhenëve dhe futje e racave me prodhimtari të lartë
- Mundësi për zhvillimin e agrobizneseve nëpërmjet zhvillimit të agroturizmit
- Rritja e promovimit të produkteve rajonale për të nxitur konkurrueshmërinë dhe prodhimin
- Treg i hapur drejt investimeve të reja në agrobiznes
- Interes në rritje për eksportin e bimeve medicinale dhe aromatike

Kërcënimet

- Pamundësia për të mbuluar gjithë ZF
- Madhësia e vogël e fermave pengesë për rritje të produktivitetit dhe konkurrueshmërisë
- Përdorim i pakontrolluar i pesticideve
- Terren dhe ujë i ndotur që kërcënon cilësinë e peshkut dhe prodhimeve të tjera bujqësore
- Mungesë kontrollesh higjense dhe cilësie të cilat pengojnë sigurinë e konsumatorit dhe eksportin ndaj vendeve të BE-së.
- Mos-zbatimi i praktikave miqësore ndaj ambientit

4.2 Sektori i Turizmit

Turizmi është një nga potencialet madhore të Zonës Funktionale të Kukësit. Natyra e bukur, peisazhet, folklori tradicional, vendet kulturore e historike, parqet natyrore e pyjet, liqenet, lumenjtë, zonat e mbrojtura, janë të njohura tashmë, por pak të shfrytëzuara. Në Strategjinë Rajonale të Kukësit 2012, por edhe në Planin e Zhvillimit të Bashkisë së Kukësit 2011-2015, turizmi qëndron si një nga prioritetet kryesore. Analiza e potencialeve të turizmit është kryer duke u bazuar në strukturën e produkteve të turizmit në Shqipëri³⁴.

Turizmi Kulturor & Historik	Turizmi Rural	Turizmi Natyror	Turizmi Liqenor
<ul style="list-style-type: none">• Muzeu• Aktivitetet Kulturore të Zonës• Festalet Folklorike• Kulinaria e Zonës• Traditat e Zonës• Monumentet e Trashëgimisë Kulturore• Historia e Zonës	<ul style="list-style-type: none">• Fshatrat dhe zonat rurale me natyre të pasur alpine• Stili i vacante i jetes rurale të zonës• Festat e vecanta ne fshatra apo zona te caktuara• Agro Turizmi	<ul style="list-style-type: none">• "Hard Adventures" , si ngjtja ne majat malore• Sporti malor i skive dhe garat me ski• Eco- turizmi• Kampingjet malore	<ul style="list-style-type: none">• Plazhi liqenor• Sportet liqenore (gara me varka, kanoe, gara noti);• Lundrime me traget turistike përgjat liqenit

Bazuar në ndarjen e mësipërme situata e turizmit në ZF të Kukësit është si më poshtë:

4.2.1 Turizmi Kulturor

Prodhimet e artizanatit të sotëm kuksian, janë në vazhden e traditave shekullore që datojnë nga koha Ilire. Tradita e poçarisë ka qenë një traditë e lashtë³⁵. Gdhendja e gurit, drurit, punimi i hekurit janë përdorur gjerësisht dikur për zbukurimin e shtëpive, duke filluar që nga periudha e mesjetës e në vazhdim. Prodhimet qilimave të artizanave Kuksiane, kanë qenë po aq të famshme, sikurse dhe prodhimet e artizanave të Korçës dhe të Krujës. Një vend të rëndësishëm ka zënë përgatitja e kostumeve tradicionale popullore të grave dhe burrave. Ato janë ruajtur origjinale dhe janë një shprehje e qartë e identitetit Kuksian. Kostumet popullore, sidomos të grave, shquhen për bukurinë, elegancën, koloritin e pasur dhe shumëllojshmerinë dhe janë unike në llojin e tyre. Tradita e prodhimit të artikujve të tillë të artizanatit sot po humbet pasi numri i personave që merren me këto mjeshtri po zvogëlohet së tepërmi.

Ka një gamë të gjerë veprimtarish kuturore-artistike që zhvillohen në këtë zonë, kryesisht në qendrën e saj të Kukësit si manifestime, festivale, konkurse letrare, panairë, ekspozita. Festa të veçanta si Festa e Gështenjës, Festa e Patates, Dita e Artizanatit, Dita e Bujarisë, Festat e Komunave, Ditë Peshkimi, Festa e Mjaltit, Pelegrinazh Pashtrik, Dita Rajonale e Arsimit, Kolonia Kombëtare e Piktorëve "ArtKukës" janë aktivitete të cilat shërbejnë për të mbledhur komunitetin e zonës, por edhe për të tërhequr turistë.

³⁴ Struktura e prezantuar në draft Strategjinë e Turizmit në Shqipëri

³⁵ Disa dekada më parë, në varret e zbuluara gjate kërkimeve arkeologjike, në fshatin Kolsh, janë gjetur objekte pocerie, të zbukuruara me vizatime artistike, e të prodhuara nga vendasit.

Edhe pse Kukësi ka një histori të tijën të shkuar, apo edhe të afërt me mbështetjen e bërë popullsisë kosovare gjatë luftës në Kosovë, pak është bërë deri tani për evidentimin historik, apo edhe artistik, të kësaj periudhe nëpërmjet objekteve që mund të ktheheshin në një atraksion turistik.

Kjo zonë ka disa monumente të trashëgimisë kulturore por mirëmbajtja e tyre dhe shfrytëzimi i potencialve të tyre për promovimin e turizmit kulturor dhe historik ende nuk po realizohet në nivelet që kërkohet.

4.2.1.1 Turizmi rural

Zona funksionale e Kukësit ka potenciale të rëndësishme të zhvillimit të turizmit rural e në mënyrë të vecantë të turizmit malor. Sasati në lartësinë e mbi 1700 metrave mbi nivelin e detit, është një vend mjaft tërheqës pasi në stinën e verës ai mbushet plot me vizitorë që qëndrojnë deri sa vjen dimri. Kanioni i Shkallës së Keqe (Gjallicë) është një nga më madhështorët me një thellësi prej 2000 m i paeksploruar deri më sot. Kroji i Bardhë³⁶, në malin e Gjallicës është një pikë turistike që po bëhet gjithnjë e më e njohur jo vetëm nga vendasit, por edhe nga turistë e gjuetarë nga zona të tjera të vendit. Pika turistike pranë Gurit të Mëngjesit në Shishtavec vizitohet nga vizitorët vendas dhe nga zona të tjera, apo nga Kosova.

Një tjetër pikë turistike është edhe Pylli i Mështeknave, ku thuajse çdo ditë janë të pranishëm vizitorë të ardhur nga zona të ndryshme, madje edhe të huaj, kryesisht nga Kosova. Po kështu ndodh edhe me stanet e Novosejit, "Kroji i Kuq", "Kroi i Bardhë", që kanë nisur të vizitohen jo vetëm gjatë verës, por edhe në dimër. Në zonën e bjeshkëve në Shishtavec³⁷ ndodhet një shkëmb i lartë në mes të gjeberimit dhe të një bari të rritur shëndetshëm. Banorët e quajnë Guri i Mëngjesit sepse aty lind dielli. Pranë liqenit artificial të Kallabakut, ndodhet fshati i vogël turistik i Novosej i pasur me luginë të gjelbëruara dhe pyje.

Zhvillimi i turizmit malor ka bërë hapa të rëndësishëm përpara duke çuar në shtimin e numrit e banesave turistike në zonat rurale. Po ashtu edhe ndërtimi i autostradës, dhe i aeroportit të Kukësit kanë krijuar mundësi efikase për zhvillimin cilësor të turizmit malor, për të cilin kërkesat janë gjithnjë në rritje si nga vizitorët nga shqipëria dhe zonat e Kosoves, si Prizrenit e Dragash. Marrëveshjet ndërmjet Qarkut, Bashkisë e komunave po i japin një zhvillim këtij lloji turizmi.

Monumentet Natyrore
- Pisha e Gjergjanit
- Gryka e Çajes
- Cirkull akullnajor i Zepes
- Kroi i Bardhë
- Kanioni i Bicajt
- Kanioni i Vanave
- Lisat e Kalisit
- Karsti i Arnit
- Keneta e Kukësit
- Kroi i Kuq, Gjallice
- Guri i Mëngjesit, Shishtavec
- Guri i Shqipës (Borje)
- Burimi i Kolosianit
- Dushkajat e Novoseit
- Mështekna e Shishtavecit (liqeni i Kallabakut)
- Rrobulli i Lakut të Topojanit.

³⁶ Është vetëm 30 kilometra larg qytetit të Kukësit.

³⁷ Komuna e Shishtavecit është shpallur zonë e mbrojtur e kategorisë së katërt, aty nuk ka më gjueti të paligjshme, ka zogj e kafshë të egra që nga lepui tek dhiti e egra dhe kaprojtë, kafshë grabitqare që nga macet e egra, rrequebujt deri tek ujku.

4.2.2 Turizmi Natyror -Dimëror

Zona e Shishtavecit njihet si një nga zonat ku, edhe pse modest, zhvillohet turizmi dimëror. Ushtrimin i sportit të skive tashmë realizohet tashmë prej më shumë se 7 dekadash³⁸. Në të kaluarën, si rezultat i masivizmit të sportit të skive, mes Shishtavecit dhe Voskopojës ndahej vit pas viti organizi i kampionateve të skive. Kjo praktikë më ardhjen e tranzicionit është ndërprerë. Shishtaveci ka sot ekipin e tij të skive të federuar nga Federata Shqiptare e Skive dhe po ashtu edhe fshati Mborje. Fshati Novoseje njihet për mundjen dhe fshati Borje për hipizmin. Ndërsa pika të tjera turistike si Kroji i Ramës, Kroji i Kishës dhe Kroji Tatzot, vizitohen vetëm nga pasionuarit pas alpinizmit dimëror.

Në se flasim për turizmin ndërkufitar apo marrëdhënie të tjera në këtë hapësirë, sërish Shishtaveci ka përparësi të dukshme, për shkak të pozicionit, potencialeve njerëzore, ekonomike e kulturore. Turizmi përbën prioritetin e parë për zhvillimin e Komunës së Shishtavecit, e cila zotëron burime të virgjëra natyrore e të pa shfrytëzuara

Gjithashtu edhe në Komunën e Tërthorës, megjithëse infrastruktura ka bërë që bjeshka të mos frekuentohet, mbetet një resurs i pashfrytëzuar për turizmin alpin për vitet e ardhshme. Kjo është shprehur qartë edhe në Planin e Zhvillimit të Komunës e ka nevojë për incentiva që të mund të zhvillohet.

Në Bicaj për shembull, e gjithë pjesa e bjeshkës (duke filluar nga Laku i dardhës e deri tek kroi i kuq) është një vend i mrekullueshëm për vizitorët dhe turistët që janë të interesuar për klimën e freskët malore. Para disa vitesh në këtë zonë kalonin pushimet verore mjaft vendas dhe të huaj.

Zhvillimi i turizmit shoqërohet me zhvillimin e prodhimeve bujqësore, blegtorale, riparimin, përmirësimin e shtëpive të banorëve, rregullimin/ ngritjen e vendeve të përshtatshme për kalimin e kohës së lirë të vizitorëve, si dhe përmirësimi i prodhimeve lokale, etj.

Duke pasur parasysh natyrën shumë të pasur të kesaj zone, zhvillimi i turizmit mund të jetë gjithëvjetor duke u shfrytëzuar për gjatë gjithë stinëve të vitit.

4.2.2.1 Turizmi Liqenor

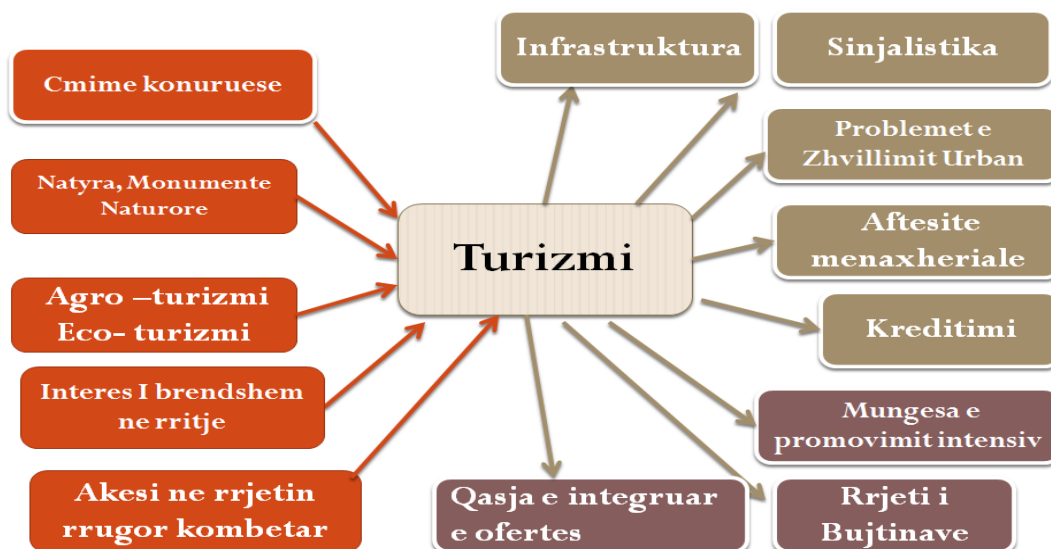
Zona e Kukësit shtrihet në anën juglindore të liqenit artificial të Fierzës. Ekzistenca e liqenit në këtë zonë është një potencial i madh për zhvillimin e turizmit, pasi pika të caktuara të tij mund të shfrytëzohen gjatë verës si plazhe që mund të përdoren nga banorët vendas si pika për larje dhe banjo dielli, por njëkohësisht mund të frekuentohen edhe nga banorët e zonave kufitare më Kosovën, të cilëve të tilla vende ju mungojnë. Po kështu, edhe zhvillimi i akuakulturës është një potencial për t'u konsideruar pasi liqeni i Kukësit njihet për peshkun që rritet aty, i cili sot preferohet nga turistët që vizitojnë qytetin. Sporte të tilla si garat me kanoe mund të jenë një mundësi e mirë për t'u zhvilluar nisur nga sipërfaqja e madhe e liqenit dhe lidhja e tij me degët e Drinit.

Por marrja e masave për pastrimin dhe mbajtjen pastër të liqenit dhe krijimin e infrastrukturës së duhur për sportet liqenore apo pikat e plazheve përgjate liqenit duhet të jenë në vemëndjen e autoriteteve lokale.

³⁸ Ky sport ka filluar të ushtrohet që prej vitit 1953, pavarësisht se infrastruktura e lehte si veshja e skiatorëve, skitë dhe gjithë pajisjet e tjera kurrë nuk kanë qënë në nivelin e ushtrimit në mënyrë profesioniste.

Përmlledhje skematike e Avantazheve dhe Problematikes që has sektori i turizmit jepen ne figurën e mëposhtëme

Figura 4: Avantazhet dhe Problematika e Sektorit të Turizmit³⁹

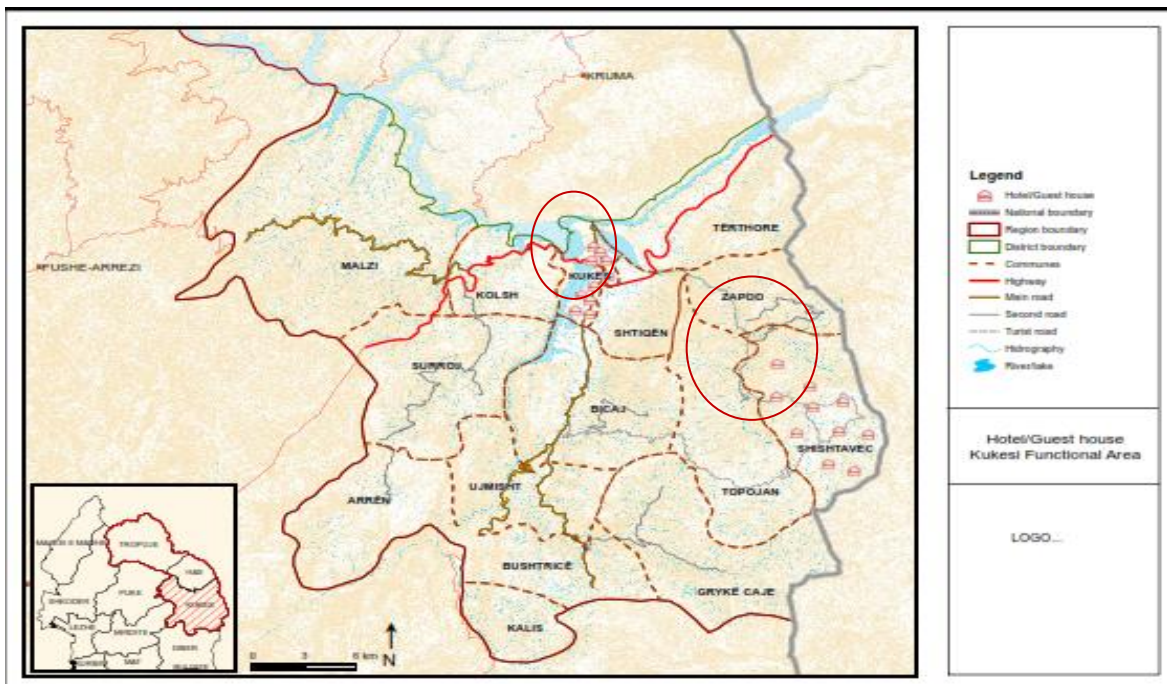


Edhe pse potencialet ekzistuese janë të mëdha zhvillimi i turizmit në këtë zonë has disa sfida, të cilat paraqiten më poshtë:

- **Kapacitetet akomoduese:** Në qytetin e Kukësit janë në funksionim 10 hotele bujtina janë ndërtuar në zonën e Shishtavevit. Krahas tendencës në rritje të numrit të bujtinave, jo rrallë shumë prej turistëve kalojnë natën në banesat e banorëve vendas, apo në verë edhe në çadra. Ndërsa rritet numri i vizitorëve, i domosdoshëm mbetet zgjerimi i shërbimit të hotelerisë, përmes ndërtimit të hoteleve turistike, apo bujtinave në zonat e thella malore. Vihet re tendenca e ndërtimit të bujtinave nga qytetarë të larguar prej kohësh drejt kryeqytetit, të cilët po i rehabilitojnë banesat e tyre duke i kthyer në bujtina.
- **Cilësia e shërbimeve** megjithë përmirësimet e kohëve të fundit ende mbetet një problem që kërkon vëmendje dhe ngritje të kapaciteteve e aftësive të si menaxheriale edhe të shërbimeve;
- **Infrastruktura e dobët:** problemet me infrastrukturën rrugore, të furnizimit me energji elektrike, kanalizimeve, furnizimit me ujë, ndikojnë direkt në cilësinë e shërbimit dhe lehtësimin e aktivitetit turistik
- **Sinjalistike rrugore e dobët;**
- **Mungesa e promovimit intensiv** nëpërmjet rritjes së marketimit dhe informacionit, duke shfrytëzuar operatorët e ndryshëm turistikë.

³⁹ Kutite nengjyre te kuqe paraqesin avantazhet, me ngjyre gri problematiken direkte dhe me ngjyre lejla elementet pengues ne cilesine dhe eficencen e prodhimit bujqesor.

Harta 11: Përqëndrimi i hoteleve dhe bujtinave



- **Problem i pronave dhe ndërtimet pa leje**, sjell një ndikim negativ si në lidhje me sigurinë e zhvillimit të bizneseve në këtë fushë edhe me problemet e zhvillimit urban në funksion të turizmit.
- **Mungesa e një qasje të koordinuar dhe të integruar të ofertës turistike**: edhe pse produktet turistike në zonë në momentin aktual mbeten të limituara, për të rritur sa më shumë mundësinë e shfrytëzimit të kapaciteteve ekzistuese është e nevojshme që të zhvillohen paketa të cilat integrojnë ture të alternuara së bashku me zona të tjera si Valbona, apo dhe me pikat në vendet kufitare si Sharri, Brezovica në Kosovë, në mënyre që të rrisi mundësinë e thithjes sa më shumë të turistëve vendas e të huaj duke i ofruar në të njëjtën kohë një program të alternuar. Zhvillimi i rrjetit të bujtinave do të ndihmojë në koordinimin e përpjekjeve për të ofruar sa më shumë mundësi akomodimi të kërkesave në një periudhë të vetme.

Në kohën kur kërkesa dhe vetë industria e turizmit po zhvillohen jo vetëm si rezultat i kërkesës nga jashtë por edhe i kërkesave të tregut të brendshëm, zhvillimi i turizmit duhet të shkojë paralelisht dhe të shoqërohet me zhvillimin e prodhimeve bujqësore, blegtorale, përmirësimin e shtëpive të banorëve, dhe ngritjen e kapaciteteve të reja akomoduese, rregullimin dhe ngritjen e vendeve të përshtatshme për kalimin e kohës së lirë të vizitorëve, si dhe përmirësimin e prodhimeve lokale etj.

Promovimi, përmirësimi i edukimit dhe nivelit të kulturës tek banorët e zonës për zhvillimin e turizmit, e mikëpritjes së turistëve, nivelin e jetesës dhe konceptet për zhvillimin lokal të zonës së tyre, rritja e aftësive profesionale dhe e njohurive të banorëve mbi ekonominë e tregut dhe përshtatjen me kërkesat e tij, janë sfida që duhen mbajtur parasysh për një zhvillim të këtij sektori në të ardhmen.

Nga kjo analizë del në pah se ZF ka burime të shumta për zhvillimin e turizmit në një sërë degësh të tij por nga ana tjetër vërehen dhe një sërë mangësish të cilave duhet t'u jepet zgjidhje sa më shpejtë, dhe kjo mund të arrihet vetëm në rastet kur hartohen politika turistike të studiuara mbi bazën e gjendjes aktuale në të cilën ndodhet zona, dhe duke mbajtur parasysh një qasje të integruar.

Figura e mëposhtme paraqet analizën SËOT për sektorin e Turizmit.

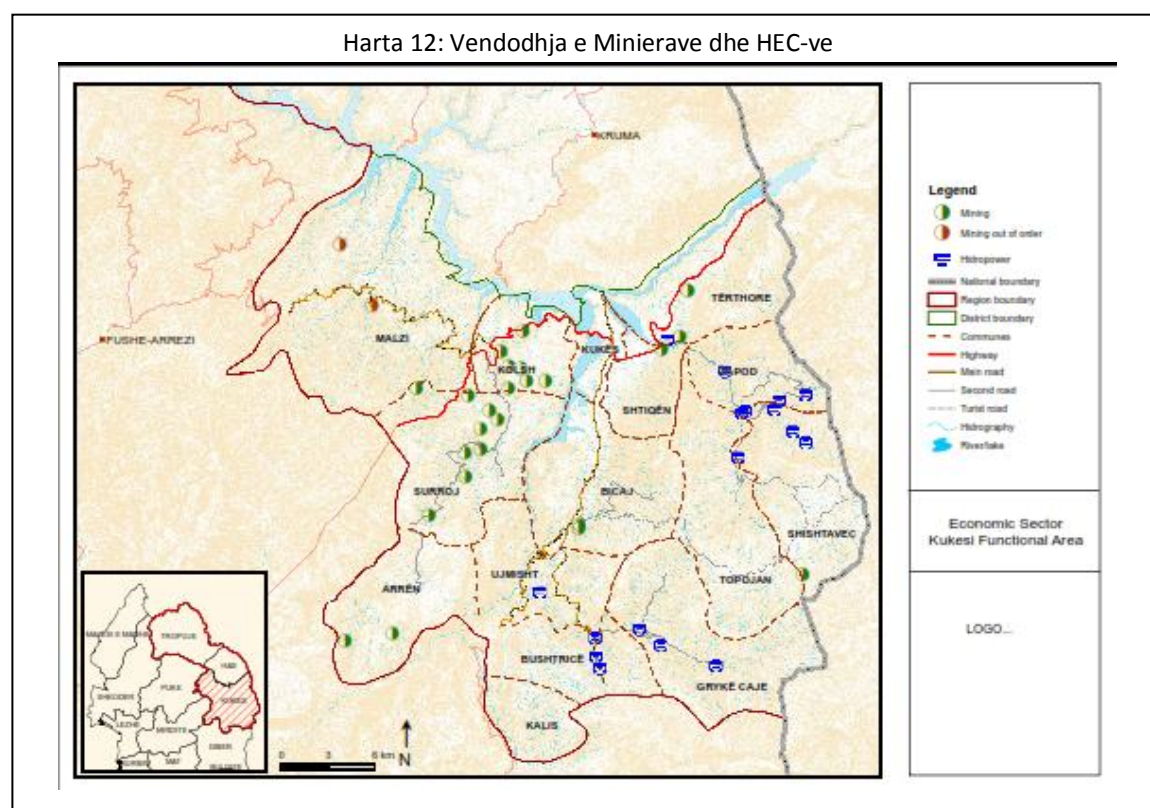


4.2.3 Minierat

ZF e Kukësit dallohet për burimet e shumta minerale. Rezervat kryesore të kromit ndodhën shkëmbejtë Ultrabazik të Zonës së Kalimashit. Miniera kryesore e nxjerrjes së kromit janë në zonat Kalimash 1 dhe 2, por edhe zonat përreth. Burime të mineralit të kromit ka dhe në zonën e Surroit por nxjerrja e tyre bëhet nëpërmjet karrirave.

Minerali i bakrit nxirret në zonën e Gjegjanit dhe Ngdhesht. në zonën e Shënmrisë ndodhet miniera e bakrit në Lerpoj, e pashfrytëzuar deri tani.

Hekur-Nikel dhe Nikel-Silikat: përqëndrimi kryesor në Kolsh, Surroj dhe Arren. Këto miniera janë sot në potencialin e tyre më të madh (rezerva maksimale), të cilat llogariten në masën prej 74 milion ton rezerve minerali.



Boksidet dhe alumini shtrihen në Qafë- Bëne, ndërsa mineralet radioaktive (ende rezervat të pa përcaktuara) ndodhen në Nimce, ndërsa kuarцитet në Kallabak e Shishtavec.

Në ZF të Kukësit ushtrojnë aktivitetin e tyre 25 subjekte minerare⁴⁰ Numri i të punësuarve në këtë sektor është rreth 1000 punonjës, dhe të gjithë janë punëtorë që jetojnë Kukës dhe komunat ku janë të vendosur minierat. Numri më i madh i punonjësve është punësuar nga kompania I.M.I Të gjitha minierat janë të privatizuara. Kontributi i këtij sektori në zhvillimin e ekonomisë së zonës lidhet vetëm me punësimin e fuqisë së aftë për punë dhe kontributin në buxhetin e NjQV ku janë të vendosura nëpërmjet dhënies së 6% të vlerës së prodhimit që quhet *renta minerare*.

Pjesa më e madhe e mineralit të Kromit përpunohet në një fabrikë të ngritur në ZF të Hasit, ndërkohe që pritet të ndërhet një Fabrikë e përpunimit të Kromit në ZF të Kukësit.

⁴⁰ Burimi: Prefektura Kukës

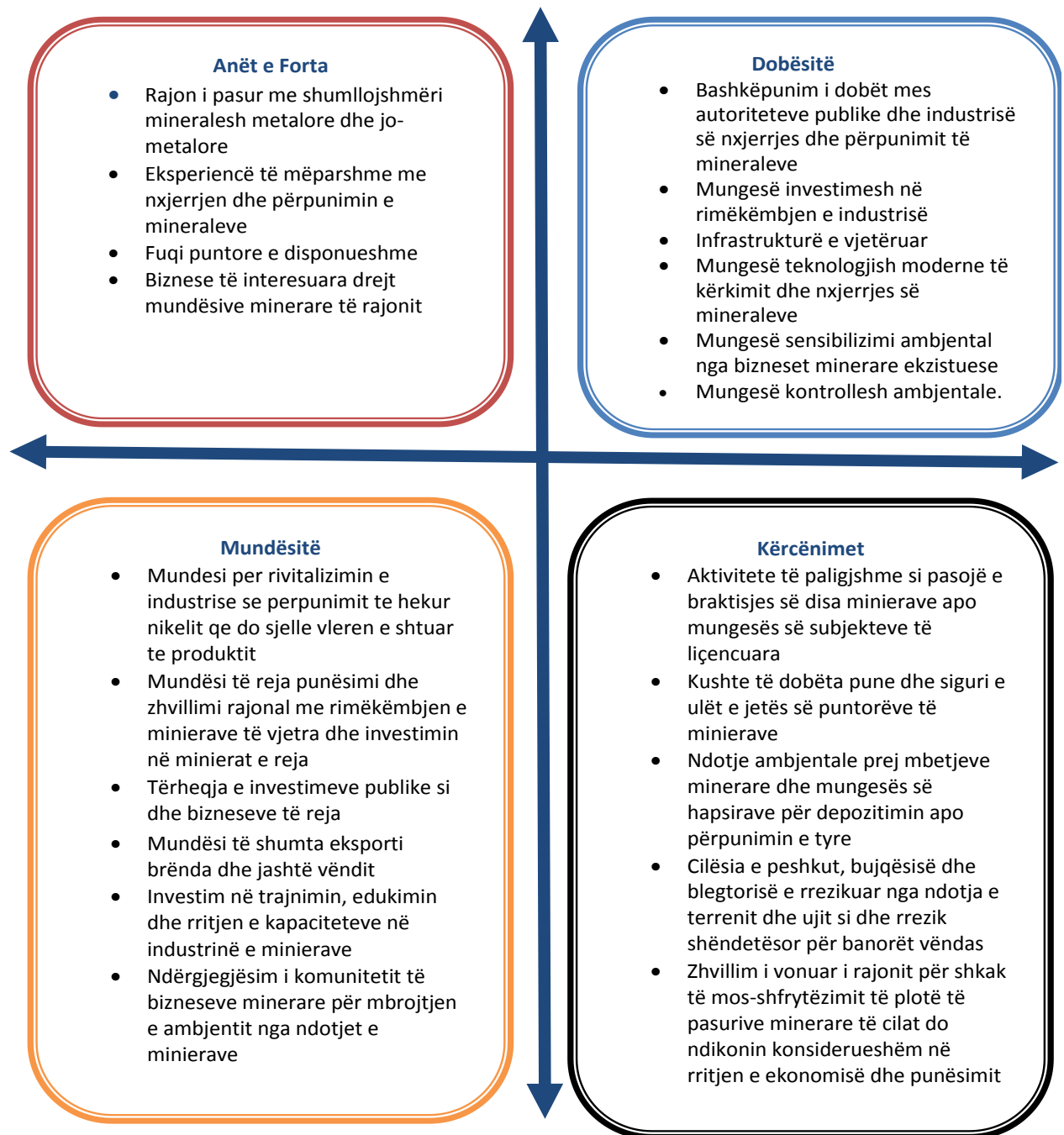
Minerali i hekur - nikelit eksportohet në Kosovë, në Uzinën e Shkrirjes së Hekur-Nikelit në Drenas, ndërkohë që nëse investohet në ngritjen e kapaciteteve në shkrirjen e hekur-nikelit direkt në zonën e Kukësit, kjo do të rriste mundësinë për një punësim më të madh të punëtorëve nga zona, si dhe do të ndikonte në përmirësimin e ekonomisë dhe të ardhurave lokale.

Në këtë zonë siç jepet edhe në hartën e mesipërme ekzistojnë edhe një numer i madh i HEC-ve. Në Komunën e Bicaj ndodhet edhe masivi i shfrytëzimit të rërës së bardhë e cila furnizon gjithë zonën e Kukësit dhe Hasit. Kjo pasuri përbën një burim shumë të rëndësishëm për popullsinë e zonës, vetëm se shfrytëzimi i saj duhet të kryhet me kriter, dhe duhet të investohet në mënyrë të studjuar në drejtim të shfrytëzimit dhe përpunimit të saj.

Në bazë të Strategjisë Rajonale të Qarkut të Kukësit 2012, veprimet që mund të ndërmerren në lidhje me këtë sektor do të fokusohen në nisma të përbashkëta të aktorëve të ndryshëm. Këtu përfshihen promovimi dhe shfrytëzimi i planifikuar i bazuar në kërkime, të mineraleve nëpërmjet aplikimit të metodave e teknologjive moderne, metoda e teknologji që konsiderojnë aspektet dhe pasojat mjedisore. Shembuj të ndërhyrjeve në këtë sektor mund të jenë:

- studime, kërkime dhe inventar të depozitave minerale të disponueshme e konomikisht të qëndrueshme
- fushata ndërgjegjësuese dhe promovuese mbi rezervat minerale ekzistuese dhe nxitjen e investimeve për të tërhequr kompanitë minerale në rajon
- pastrimi i vendeve që paraqesin rreziqe mjedisore
- prezantim programesh trajnuese e edukimi profesional lidhur me industrinë.

Figura e mëposhtme paraqet analizën SËOT për sektorin e Minierave.



Konkluzione

Analiza e sektorëve të mësipërm ekonomik nxjerr disa karakteristika qe janë të përbashketa për të tre sektorët kryesore të analizuar të cilat janë:

- 1. Një zonë më e pasur me burime minerare, prodhimtari të pasur bujqësore e blegtorale dhe me pasuri natyrore të vecanta;*
- 2. Avantazhe konkurruese të cmimeve të produkteve të ndryshme të prodhuara në zonë;*
- 3. Mundësi e potenciale të medha për të përdorur elementin "BIO" ne shumë sektorë si bujqësi e turizem;*
- 4. Interes në rritje nga tregu i brendshëm dhe ai rajonal për përdorimin e burimeve minerale, larmisë së produkteve bujqësore e blegtorale;*

Por potencialet e medha qe kjo zonë ka si rezultat i pasurive të saj nentokesore, mbitokesore dhe trashëgimise kulturore nuk shfrytëzohen si rezultat i ndikimit të një sërë faktorësh të cilët ndikojnë paralelisht dhe respektivisht ne gjithë sektorët. Nder keta faktorët me ndikim negativ më të ndjshëm janë:

- 1. Infrastruktura rrugore ende e pazhvilluar në disa zona;*
- 2. Kapacitetet e burimeve njerezore të pazhvilluara, si rezultat edhe i mungeses se nje sistemi te trajnimit profesional multi-disiplinor;*
- 3. Mungese të këshillimeve profesionale të shtrire në të gjithë sektorët dhe shërbimeve specifike per fermret, strukturat akomoduese e mikepritesë;*
- 5. Mungese e sistemeve financiare mbështetese;*

Ndërsa një pjesë e këtyre problemeve mund të adresohen nëpërmjet mbështetjeve dhe aplikimit të programeve specifike nga strukturat qendrore (shërbimet bujqësore, veterinare), tregu financiar apo mikro-kreditit, sistemi I VET. Ndersa një pjesë e mire e tyre që lidhen më zhvillimin e infrastruktures lokale, si asaj rrugore, transportit publik, tregjeve dhe pikave te grumbullimit te produkteve bujqësore e blegtorale, mund të realizohen nga Njesite e reja te qeverisjes vendore qe do te krijohen me qëllim krijimin e kushteve fizike në ndihme të ekonomive dhe bizneseve lokale.

5. SHERBIMET PUBLIKE NE ZONEN FUNKSIONALE KUKËS

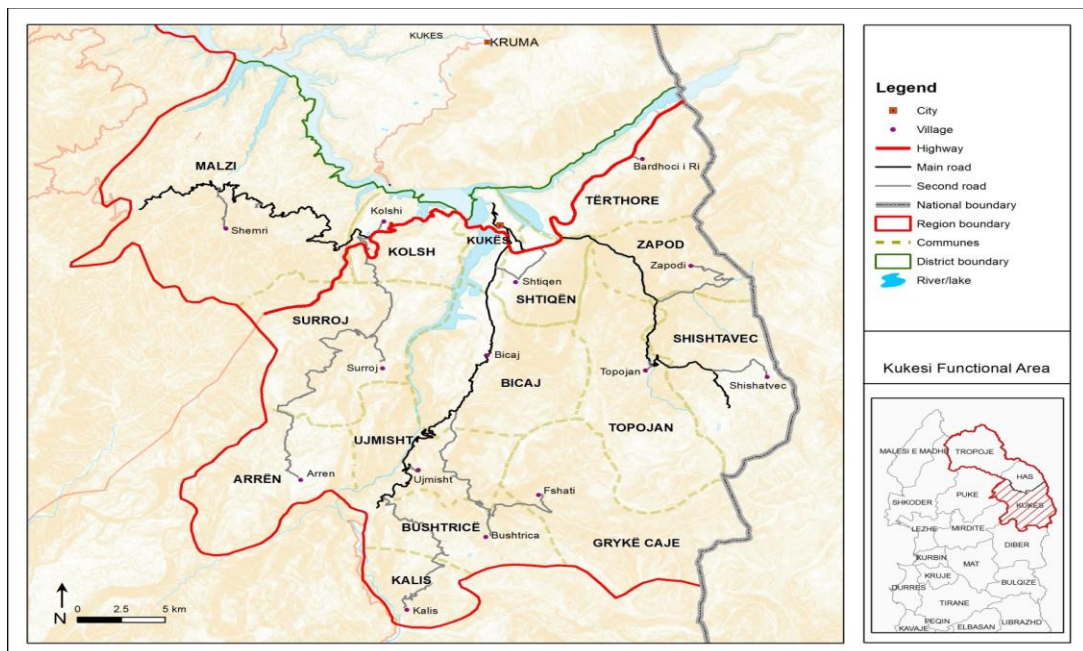
5.1 Infrastruktura

Në këtë zonë kalon ndër veprat kryesore infrastrukturore mund të përmendim: autostrada Durrës - Morinë e cila është pjesë e aksit rrugor kombëtar që lidh Shqipërinë me Kosovën. Akset kryesore që lidhin qendrën e kësaj zone, qytetin e Kukësit me zonat e tjera janë: aksi Kukës-Durrës (1.5 orë), aksi Kukës-Peshkopi (1.5-2 orë), aksi Kukës-Has (30-40 min), aksi Kukës-Shishtavec (30 min).

Në këtë zonë ndodhet pika kufitare më e rëndësishme që lidh Shqipërinë me Kosovën, Morinë/Kukës dhe 4 (katër) pika kufitare të tjera (Shishtavec/Kukës, Orgjosë/Kukës, Borje/Kukës për këmbësorët dhe, Qafa Prush/Kukës për ngarkesa dhe mjete).

Në qytetin e Kukësit ndodhet aeroporti i Kukësit ndërtuar në 2004, por për shkak të kushteve koncesionare të Aeroportit të Rinasit nuk është në funksion, por përbën një potencial për zonën.

Harta 13: Rrjeti rrugor ne Zonen Funktionale



Sipas të dhënave nga zyrat përkatëse të shërbimeve në komuna, këto të kontrolluara me të dhënat e drejtorisë rajonale të rrugëve kemi:

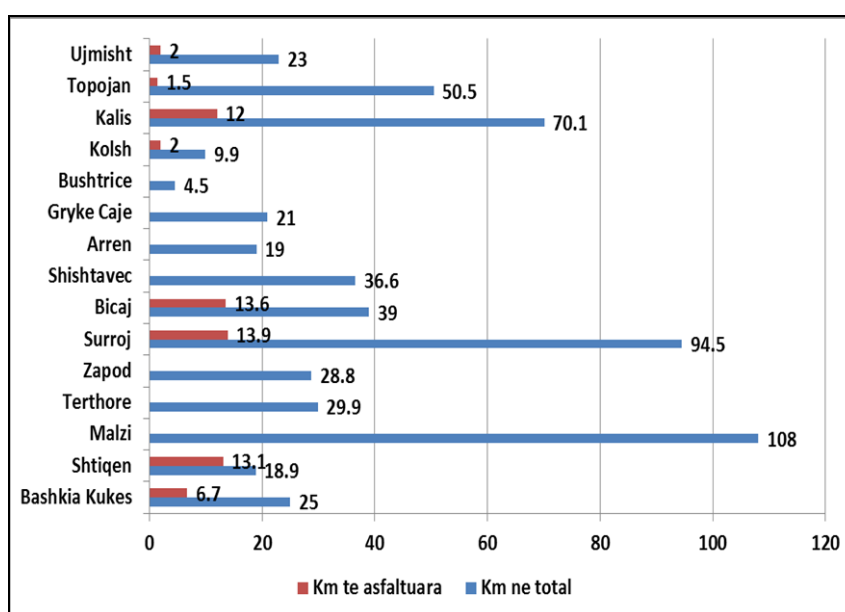
NjQV	Km ne total	Rruge Urbane	Rruge rurale	Km te asfaltuara	Km te pa asfaltuara
Bashkia Kukës	25	8.5		6.7	
Shtiqen	18.9	0		13.1	
Malzi	108	0			108
Terthore	29.9	0			
Zapod	28.8	0			10
Surroj	94.5	0		13.9	13.9
Bicaj	39	0	30	13.6	18

Shishtavec	36.6	0	17		
Arren	19	0	12		
Gryke Cajë	21	0	7		
Bushtrice	4.5	0			
Kolsh	9.9	0	4.6	2	
Kalis	70.1	0		12	
Topojan	50.5	0		1.5	
Ujmisht	23	0		2	

Burimi: NjQV dhe Drejtoria Rajonale e Rugëve Kukës.

Ndërsa rrugë rajonale 122.5 km dhe kombëtare 181 km rrugë. Cilësia e infrastrukturës rrugore lë shumë për të dëshiruar ku shume pak nga rrugët lokale janë të asfaltuara dhe pjesa tjetër është e pashtuar. Sic shihet edhe nga grafiku me poshte pjesa e rrugëve të asfaltuara dhe në kushte të mira është vogël.

Grafiku 10: Gjendja e infrastrukturës rrugore



Duke qenë se investimet në këto komuna janë të hershme kategorizimi i cilësisë së rrugëve të asfaltuara është i vështirë për punonjësit e komunës. Zonat më të largëta nga pikëpamja e udhëtimit janë: Arren, Ujmisht, Bushtrice, Gryke Cajë, Kalis ku koha e udhëtimit nga qendrat e këtyre komunave në Kukës është rreth 2.5 – 3 orë. Ndërsa mesatarja e pjesës tjetër të komunave me Kukësin është rreth 45 – 60 minuta.

Inventari i rrugëve për Zonën Funktionale të Kukësit të ndarë sipas komunave është

Tabela 10: Inventari i rrugëve për Zonën Funktionale të Kukësit

Nr	Komuna	Emërtimi	Gjatësia (km)	
			Rajonale	Komunale
1	Malzi	Shemri - Petkaj	3	
2	Malzi	Shemri – Miniere		2
3	Malzi	Vrish – Piste	9	
4	Malzi	Rn05 - Vaspas		9
5	Malzi	Kryemadh - Ura Vezirit		7
6	Malzi	Qafshatan - Laku i Pyllit		13
7	Malzi	RN05 – Shikaj	8.4	
8	Malzi	Shemri – Simon		3

9	Malzi	Shemri – Qam		8
10	Malzi	Rn 05- Zhubaj		4
11	Malzi	Kalimash- Miniere		3
12	Kolsh	Kolsh - Karburant		5
13	Kolsh	Kryqezim- Mamez	7	
14	Surroj	F.dugagjin - Qafe Komi	28	
15	Surroj	Mulliri i Surroit - Komune	3	
16	Surroj	Rn - Aliaj		4
17	Surroj	Rn05- Qinamak		2.5
18	Surroj	Mamez Qinamak - Surroj	11	
19	Surroj	Surroj - A.Vata		3
20	Surroj	K.Leke - Bregu Drinit		7
21	Arren	Qafe Komi - Arren	10	
22	Arren	Arren - Arreza		4
23	Arren	Arren - Barra		7
24	Arren	Arni - Vrini		8
25	Arren	Arni - Verrini		3
26	Terthore	Perbreg - Gjergjgn		3
27	Ujmisht	Rn31 - Malqene	2	
28	Ujmisht	Domaj - Lapaj	12	
29	Ujmisht	Ujmisht - Tejdrine		6
30	Bushtrice	Lapaj - Bushtrice	6	
31	Kalis	Bushtrice - Kalis	12	
32	Kalis	Kalis - Geshtenje		3
33	Gryke caje	Fshat - Caje	7	14
34	Gryke caje	Fshati - Buzemadhe		7
35	Bicaj	Kolesjan - Rn16	9	26
36	Bicaj	Nange - Bushat		1.8
37	Bicaj	Bicaj - Bushat		3.5
38	Bicaj	Rn31 - Gabrrice		4.5
39	Bicaj	L. Dardhe - Tershene		2.1
40	Topojan	Rn26 - Topojan	2	
41	Topojan	Breki - Topojan		6
42	Shishtavec	Mulliri Novosej - Turaj		8
43	Shishtavec	Rn26 - Borje/Orgjost		7.5
44	Shishtavec	Cernaleve - Pike kalimi		7
45	Shishtavec	Rn26 - Miniera e Kallabakut		8
46	Zapod	Rn26 - Zapod	7	
47	Zapod	Zapod - Orgjost		4
48	Zapod	Rn26 - Bele		6
49	Zapod	Orcikel - Kosharisht		2
50	Zapod	Ura e Kaloshit - Orgjost		4
51	Shtiqen	Met.Shtiqen - Uzine	5	
52	Shtiqen	Rn05 - Lume		1

53	Shtiqen	Rn31 - Krenze		2
54	Shtiqen	Gostil - Shtiqen	1.7	

Burimi: FShZh

Distancat e udhëtimit nga qendra e ZF Kukës në qendrat e komunave të ZF si dhe intervalet kohore të bllokimit gjatë dimrit, janë sipas paraqitjes së tabelës më poshtë.

Tabela 11: Distancat e udhëtimit nga qendra e ZF Kukës

Nr.	Qender Urbane	Qender Komune	Distanca (Km)	Intervali kohor I bllokuar gjate dimrit
1	K U K Ë S	Malzi (shemri)	35	Periodike
2		Kolsh	11.5	0
3		Surroj	24	2 Jave
4		Arren	51	12 Jave
5		Terthore	13.5	0
6		Ujmisht	24	Periodike
7		Bushtrice	31	Periodike
8		Kalis	46	4 Jave
9		Gryke-Çaje (Fshat)	36.5	Periodike
10		Bicaj	11	0
11		Topojan	20.5	Periodike
12		Shishtavec	31	1 Jave
13		Zapod	21	Periodike
14		Shtiqen	6	0

Burimi: Qarku Kukës

Nga tabela e mësipërme shohim se Komunat mund të grupohen sipas largesisë nga qendra e Kukësit në komuna të afërta 6-12 km ku janë Shtiqen, Kolsh dhe Bicaj. Komuna të largëta 13-25 km ku përfshihen Zapodi, Topojani, Ujmishti dhe Surroj. Komuna shumë të largëta mbi 25 km ku përfshihen Malzi, Arren, Bushtrice, Kalis, Grykë-Cajë dhe Shishtavec.

Bashkia Kukës ka edhe një inventar prej 25 km rrugë në total, ku 8.5 km janë rrugë kryesore dhe një gjatësi prej 16.5 km janë rrugë dytësore. Nga i gjithë inventari i rrugëve të Bashkisë, 18 km rrugë janë të asfaltuara dhe 7 km janë me cakull.

Mirëmbajtja e infrastrukturës rrugore në të gjitha njësitë e Zonës Funktionale Kukës bëhet me punonjës të komunave pra mund të quhet ndërmarrje publike. Komunat kanë nga 2 punonjës që merren me mirëmbajtje rutinë të rrugëve ndërsa për bashkinë Kukës stafi që merret me mirëmbajtjen e rrugëve është 1 administratë dhe 18 punonjës mirëmbajtjeje.

Mirëmbajtja e rrugëve në Bashkinë e Kukësit është 2,2 milion lekë në vit ku përfshihen edhe pagat e punonjësve.

Mirëmbajtja konsiston në pastrim nga dëbora, por edhe mbushje të gropave. Kukësi duke qenë qendër urbane në mirëmbajtjen e rrugëve përfshin edhe mirëmbajtje të trotuareve dhe pusetave të rrjetit KUZ.

Në komuna mirëmbajtja është krejt minimale dhe pjesa më e madhe e shërbimeve të mirëmbajtjes konsiston në pastrimin e rrugëve nga dëbora. Ky shërbim në shumë raste bëhet edhe në bashkëpunim me qarkun dhe prefekturën kur ka situata emergjence.

Komunat që ofrojnë mirëmbajtje për rrugët komunale që kanë në administrim ofrojnë një mirëmbajtje krejt të papërfillshme për standartet. Mirëmbajtja është minimale për sheshimin e rrugëve dhe mbushje të gropave që krijohen për shkak të reshjeve. Mbushja e gropave të rrugëve bëhet në mënyrë që këta rrugë të jenë minimalisht të kalueshme nga mjetet e transportit qoftë të udhëtarëve apo të mallrave.

Komunat Kolsh, Arren, Bushtricë, Ujmisht shpenzojnë mesatarisht 600 000 lekë në vit për mirëmbajtje të rrugëve komunale. Komuna Shishtavec shpenzon 800 000 lekë në vit për këtë shërbim.

Komuna Malzi duke qenë një komunë me inventarin më të madh të rrugëve komunale 108 km të tilla, shërbimin e mirëmbajtjes së rrugëve e kryen me nënkontraktor duke shpenzuar mesatarisht 2,5 milion lekë në vit.

Një shërbim me kompani private për mirëmbajtjen e rrugëve ofron edhe komuna Topojan e cila në katër vitet e fundit ka shpenzuar 20,300,000 lekë për investime dhe mirëmbajtje të rrugëve ku sigurisht peshën kryesore e zënë investimet. Fondet e financimit janë FShZh.

Në komuna të thella si Grykë-Cajë shërbimi i mirëmbajtjes është inekzistent. Mirëmbajtja bëhet nga persona ose kompani private vullnetarisht dhe konsiston në pastrimin e dëborës dhe sheshim minimal të rrugëve pas shkrirjes së dëborës.

Komuna Terthore ka problematike nderthurjen e rrugëve të fshatrave me rrugen kryesore – Autostraden Kukes – Morinë. Ndërprerja e këtyre rrugëve dytësore me autostradën jashtë jashtë standarteve dhe përbëjnë rrezik për banorët.

Në Zonën Funktionale të Kukësit janë rrugë që janë në inventar të Qarkut Kukës duke qenë rrugë rajonale, dhe inventari i rrugëve nacionale që janë ose kanë pjesë në territorin e ZF Kukës (Tabela 13 me poshte)

Tabela 13: Inventari i Rrugëve Rajonale dhe Nacionale

Emertimi	Gjatesia Km	Kategoria
Mamez - Surroj	11	Rruge Rajonale
Mulliri i Surroit- Q,K Surroj	2.9	Rruge Rajonale
Kryqezim -Mamez	4.6	Rruge Rajonale
Ura Koloshit- Orgjost-Zapod	10	Rruge Rajonale
Kryqezimi-Topojan	1.5	Rruge Rajonale
Kryqezimi Meteor - Shtiçen	2.5	Rruge Rajonale
Kolosjan-Laku i Tejes	18	Rruge Rajonale
Kryqezim Qender-Komuna Ujmisht	2	Rruge Rajonale
Bushtrice - Kalis	12	Rruge Rajonale
Lapaj-Fshat	7	Rruge Rajonale
Surroj - Arren	22	Rruge Rajonale
Aeroport-Domaj	12	Rruge Rajonale
Ura e Koloshit -Shishtavec	17	Rruge Rajonale
Bashkia Kukes - Qafe.Shllak	47.6	Rruge Nacionale
Morin-Tuneli Kalimash	42	Rruge Nacionale
Bashkia Kukes-Draj Reç	26	Rruge Nacionale
Domaj -Bushtrice	19	Rruge Nacionale
Kukes -Shishtavec	15	Rruge Nacionale
Kukes-Krume	31.4	Rruge Nacionale

Burimi: Qarku Kukës.

Në katër vitet e fundit investimet në infrastrukturën rrugore kanë qenë shumë të kufizuara dhe të pakta. Këto investime kanë qenë në rrugë rajonale që gjenden brenda Zonës Funktionale.

Nr.	Emërtimi i Rrugës	Gjatësia	Fondi i investimit	Financuar
1.	Aeroport – Domaj	10.2 km	301,788,720 Lekë	Banka Evropiane e Investimeve
2.	Kukës – Shishtavec (loti I)	2.6 km	252,267,000 Lekë	Drejtoria e Përgjithshme e Rrugëve
3.	Kukës – Shishtavec (loti II)	6 km	1,186,572,960 Lekë	Banka Islamike për Zhvillim
4.	Domaj – Lapaj	11.5 km	261,032,230 Lekë	Banka Botërore
5.	Lapaj – Bushtricë	7.2 km	242,488,190 Lekë	Banka e Këshillit të Evropës

Burimi: Këshilli i Qarkut Kukës

Bashkia Kukës në katër vitet e kaluara ka patur një investim në tre rrugë të qytetit me një total prej 900 m dhe investim nga buxheti i shtetit me vlerë 23 milion lekë.

5.2 Transporti

Sipas të dhënave të mbledhura nga NjQV-të dhe Qarku Kukës, ZF Kukës është një zonë me tipare të forta koncentrike ku në përgjithësi ndërveprimet janë mes komunave aktuale dhe Kukësit si qendër e ZF dhe shumë pak mes komunave me njëra-tjetrën.

Në ZF të Kukësit transporti i udhëtarëve bëhet në mënyrë jo të rregullt. Lëvizja e qytetarëve bëhet kryesisht nga komunat në Kukës kjo për faktin se Kukësi është Qendër Qarkut dhe ku janë përqendruar institucionet kryesore shtetërore. Linjat kryesore të transportit të udhëtarëve me qendrat kryesore të vendit si Tiranë dhe Durrës bëhen nga Kukësi.

Mjetet kryesore të transportit janë minibuset dhe taksi, pasi transporti urban është shumë i kufizuar, pothuaj inekzistent. Këto për lëvizjet brenda zonës i.e. mes komunave ose mes komunave dhe Bashkisë Kukës.

Nga Kukësi në drejtim të Tiranës dhe Durrësit transporti është disi më i rregulluar. Janë dy kompani të licensuara që ofrojnë shërbimin ndërqytetas me autobusë. Shërbimi i transportit të udhëtarëve funksionon sipas këtij grafiku:

Linja	Orari
Kukës - Tiranë	7, 9, 13, 16, 18
Tiranë - Kukës	7, 9, 13, 16, 18
Kukës - Durrës	8, 11, 16
Durrës - Kukës	8, 11, 16

Burimi: Zyra e Shërbimeve, Bashkia Kukës

Transporti i udhëtarëve kryhet edhe me mjete si mjete 8+1 dhe mjete taksi, por këto nuk kanë orare të rregullta pasi lëvizin në varësi të nevojave dhe në mes të orareve të autobusëve. Bashkia Kukës ka dhënë 35 licensa për mjete 8+1 dhe vetëm një licensë për mjete 4+1.

Transporti urban është inekzistent në komuna dhe në Bashkinë e Kukësit, kjo edhe për faktin se janë njësi me sipërfaqe të vogla.

Nuk ka linja të dedikuara për shërbimin e transportit të qytetarëve nga komunat drejt Kukësit si qendër. Transporti nga Kukësi në komunat e afërta është i shpeshtë pothuaj cdo orë, kjo edhe për shkak se në këto komuna si Shtiqen, Bicaj, që janë afër, por edhe Ujmisht dhe Bushtricë që janë pak më larg kalojnë rrugë që lidhin qendra më të mëdha si Kukës – Peshkopi.

Komuna Kolsh për shkak të afërsisë që ka me Kukësin konsiderohet më shumë Lagje e Kukësit sesa Komunë më vete dhe pothuaj të gjitha shërbimet përfshi edhe ato të tregëtisë merren në qytetin e Kukësit. Ndërsa transporti nga komunat e tjera dhe kthim bëhet me mjete private. Transporti kryhet përmes mjeteve furgonë që janë rreth 6 të cilët lëvizin me orare jo të rregullta, por sipas nevojës. Megjithatë duke qenë se nevojat janë, atëherë transporti është kthyer pothuaj i rregullt cdo 30 minuta.

Komuna Malzi duke patur një sipërfaqe të madhe dhe rrjedhimisht edhe shumë rrugë komunale, ka lëshuar 5 licenca për transportin e udhëtarëve për mjete 8+1. Oraret e nisjes nga qendra e komunës për në Kukës janë të rregullta. Nisja nga qendra e komunës për në Kukës bëhet në oraret 6, 7 dhe 8 ndërsa kthimi nga Kukësi në qendër të komunës në oraret 13, 14 dhe 15. Gjithashtu janë edhe dy mjete që ofrojnë shërbim transporti mes fshatrave të komunës.

Komuna Shishtavec e kryen shërbimin e transportit të udhëtarëve përmes mjeteve që lëvizin nga fshatrat për në Kukës. Cdo fshat ka një linjë të vetën nga Qendra e fshatit në Kukës në mëngjes dhe e njëjta linjë kthimi në drekë. Nuk ka një linjë transporti nga qendra e komunës në fshatra dhe anasjelltas. Transporti bëhet nga persona privatë.

Transporti në komuna të largëta dhe të thella është më i rrallë dhe kryhet nga Komuna drejt Kukësi në mëngjes dhe në drekë është kthimi nga Kukësi në Komuna. Me këtë frekuencë lëvizin banorët e komunave Arren dhe Grykë-Cajë. Grykë-Cajë ka herë pas here edhe mjet shtesë, por në të gjitha rastet nuk ka një orar të përcaktuar.

Komuna Surroj ka 3-4 furgona që ofrojnë shërbimin e transportit ku prioritar ngelet orari 7 nisja nga Komuna dhe 13 kthimi nga Kukësi.

Në shumicën e komunave, transporti brenda komunës nuk ekziston. Kjo detyron banorët që të udhëtojnë me orë për të shkuar nga një fshat në tjetrin. Ose nga një fshat në qendër të komunës për të marrë mjet dhe udhëtuar drejt Kukësit.

Sipas të dhënave nga Qëshilli i qarkut Kukës, janë këto linja që u janë dhënë licensat nga autoritetet përkatëse, të cilëve u është rezervuar edhe stacioni qendror në qytetin e Kukësit.

Tabela 14: Linjat e Transportit

Emertimi I linjes	Emertimi I subjektit	Numri I orarave te shërbimit ne linje	Stacioni I nisjes
Kukes -Krumë -Kukes	Skender Tobli	1	Tek "Shote Galica"
Kukes -Peshkopi- Kukes	Agim Halilaj	2	Stacioni i Bicajve
Kukes-Puke-Kukes	-	2	Tek "Shote Galica"
Kukes-Shkoder-Kukes	Vllezerit -Kopani	2	Ish hotel parku
KuKes -Durrës-Kukes	Fat- 5	2	Ish hotel parku
Kukes -Tirane-Kukes	Laci- Kompani	2	Ish hotel parku
Kukes - Lezhe -Kukes	-	-	Ish hotel parku

Burimi: Qarku Kukës.

Rekomandime për Infrastrukturën dhe transportin

- **Inventarizimi:** Megjithëse ka disa të dhëna për inventarin e rrugëve në ZF Kukës, përsëri ngelet *prioritare inventarizimi* i menjëhershëm dhe kategorizimi i rrugëve duke marrë në konsideratë ristrukturimin e njërive të qeverisjes vendore. Ristrukturimi i NjQV do të bëjë të domosdoshme jo vetëm kategorizimin e rrugëve sipas rëndësisë dhe fluksit, por edhe sipas pronësisë dhe administrimit. Ky hap duhet të ndërmerret menjëherë sapo të fillojë mandatin administrata e re.

- **Hartimi i strategjisë rrugore:** Gjithashtu administrata e re e NjQV duhet të *hartojë një strategji* për zhvillimin e ZF duke konsideruar investimet në rrugë. Sipas të dhënave nga NjQV-të dhe analizës së përgjithshme, duhet patur parasysh se jo të gjitha rrugët kanë të njëjtin intensitet transporti.
- **Siguria njerëzore:** Duhet prioritarizuar rrugët më problematike nga ana e *sigurisë njerëzore* dhe të ndërhyhet në sigurimin e tyre. Shtrimi me asfalt i të gjitha rrugëve sigurisht që do të ishte zgjidhja më e mirë, por dihet që është i kushtueshëm, sidomos për njësitë e reja që formohen, për këtë është e rëndësishme një *studim i hollësishëm* i efektit të sistemit rrugor në kohezionin social dhe ekonomik të Zonës Funktionale, por nga ana tjetër edhe një studim për rehabilitimin dhe përmirësimin e rrugëve problematike për sigurinë e njerëzve.
- **Përlllogaritje e kostos:** Gjithashtu duhet të merret në konsideratë përlllogaritja e kostove për mirëmbajtjen e rrugëve e studiuar dhe hartuar nga FShZh, e cila aktualisht nuk zë vend dhe nuk mund të përfshihet në asnjërën nga njësitë përbërëse të ZF. Kjo do të ndihmonte në maksimizimin e efikasitetit të financimeve, duke bërë të mundur një plan për mirëmbajtjen e rrugëve dhe jo thjesht financime kur situata bëhet alarmante.
- **Nyjet lidhëse:** Prioritet duhet t'i jepet nga NjQV e re *studimit të ndërthurjeve* të rrugëve dytësore me ato kryesore dhe sidomos autostradën Milot – Morinë. Në vende të ndryshme hyrjet dhe daljet nuk janë sipas standarteve gjë që përbën rrezik për jetën e qytetarëve.
- **Mobiliteti i banorëve:** Të kryhet një studim më i hollësishëm në lidhje me mobilitetin e banorëve, por edhe me nevojat e tyre për transport. Duke qenë se qyteti i Kukësit është qendra e jetës së ZF, të studiohet mundësia e shtimit të mjeteve që qarkullojnë drejt dhe nga Kukësi. Të studiohet formalizimi i linjave të transportit publik e të monitorohet dhënia e licensave për një transport sa më të rregullt dhe pa probleme për banorët.
- **Linja urbane:** Mund të shihet mundësia e vendosjes së një linje transporti urban për qytetin e Kukësit, por edhe me komunat e afërta Bicaj, Shtiqen dhe Kolsh. Ky mund të jetë një projekt i shpejtë, pasi transporti me këto komuna është mjaft i shpeshtë dhe ka shumë ndërveprim mes këtyre komunave. Të nxitet sektori privat (përmes rregulloreve dhe lehtësirave të ndryshme që mund të miratohen nga këshilli bashkiak) për të shtuar orët e lëvizjes edhe pas-dite në zonat periferike. Një studim dhe planifikim për lëvizjen urbane duhet të kryhet edhe për lehtësimin e lëvizjes së banorëve mes komunave ekzistuese dhe mes fshatrave.
- **Hartëzimi i pikë ndalesave:** Të kryhet një studim edhe për planifikimin e pikë ndalesave të mjeteve që transportojnë banorët duke i dhënë mundësi që të funksionojnë me stacione të rregullta dhe në këtë mënyrë edhe përmirësim i orareve dhe transportit në përgjithësi.

Ndërsa në lidhje me Bashkinë Kukës, shërbimi i pastrimit të qytetit realizohet nga sektori i pastrimit pra ndërmarrje publike që funksionon në kuadër të Drejtorisë së Shërbimeve Publike të Bashkisë Kukës. Tarifa e shërbimit të pastrimit për familjarët është që nga viti 2010 e në vazhdim është 1200 lekë për familje në vit, ndërsa për bizneset dhe institucionet ndahet si më poshtë:.

Tarifa mesatare ne lek	2012
Familjet	1200
Biznesi i vogel	10000
Biznesi i madh	60000
Institucionet	60000

Burimi: Drejtoria e Shërbimeve – Bashkia Kukës

Shërbimi i ofrohet 4200 familjeve, në lagjen e re bashkia ka aplikuar një sistem për grumbullimin e mbeturinave në banesë, meqë janë shtëpi të reja tip vilash, 338 Bizneseve dhe 30 institucioneve.

Sipas të dhënave nga Drejtoria e Shërbimeve, prodhimi i mbetjeve është 4800 ton mbetje urbane në vit dhe 2600 ton mbetje inerte në vit:

Vitet	2012	2013
Mbetje urbane	4700 ton	4800 ton
Mbetje inerte	2500 ton	2600 ton

Burimi: Drejtoria e Shërbimeve – Bashkia Kukës

Mbetjet inerte që prodhohen nga qytetarët me punimet e ndryshme që kryhen transportohen dhe depozitohen në gropen e mbetjeve të inerteve në dalje te qytetit perballë varrezave publike. Kjo grope mirmbahet nga firma private “Marsi” e kontraktuar nga Bashkia.

Mbetjet spitalore trajtohen nga një firmë e kontraktuar nga Spitali Rajonal Kukës e specializuar për përpunimin e këtyre mbetjeve.

Grumbullimi i mbetjeve urbane grumbullohen nga bashkia cdo ditë për bizneset dhe familjet, ndërsa mbetjet inerte një herë në javë.

Problematike për Bashkinë e Kukësit, por edhe më gjerë ngelet Liqeni i Fierzës. Liqeni konsiderohet qoftë nga Bashkia por edhe nga Qarku si aset me potenciale zhvillimi turistik. Por në të njëjtën kohë është edhe nje potencial mbetjesh, sidomos plastike për shkak të hedhjes së mbetjeve në këtë liqen dhe në lumejtë që e furnizojnë. Ky është problem që vjen edhe për shkak të ndotjeve nga komunat fqinje dhe ato të Kosovës. Kjo situatë është mjaft problematike për bashkinë dhe qarkun.

Struktura e Ndërmarrjes së pastrimit në Bashkinë Kukës konsiston në një numër prej 14 punonjësish nga te cilet 2 punojne ne administrate, 10 ne ngarkim shkarkim dhe 1 ne transport.

Shërbimi i pastrimit nga ndërmarrja e pastrimit të Bashkisë konsiston edhe në fshirjen e rrugëve dhe trotuareve të cilat fshihen dhe pastrohen cdo dite. (Informacioni i dhënë nga Bashkia është cdo dite, por arësyetimi logjik është që në ditët me reshje shiu ose dëbore, ky shërbim nuk ofrohet). Sasia e rrugëve dhe e trotuareve të pastruara është 70 000 m2 për gjithë territorin e bashkisë. Gjatë tre muajve të verës 35 000 m2 rrugë lagen me një frekuence 2 herë në ditë.

Shërbimi i grumbullimit të mbetjeve ka infrastrukturë prej 180 kontenierësh 1.2 m3 të cilët janë instaluar që në vitin 2005 e në vazhdim nga të cilët 100 janë në gjendje të mirë, ndërsa 80 të tjerët në gjendje jo të mirë. Transporti nga kontenierët në venddepozitimi bëhet me tre kamionë ku 2 janë tip Iveco Teknologjike 3.5 ton (viti i prodhimit 1996) secili dhe një tip Mercedes Benz (viti i prodhimit 1992) me nje kazan 7 tonësh.

Lloji	Kapaciteti	Njësia	Sasia	Gjendja
Kontenierë	1.2 m3	copë	180	100 mirë/ 80 amortizuar
Kamion	3.5 ton Teknologjik	copë	2	Amortizuar (prodhim 1996)
Kamion	7 ton	copë	1	Amortizuar (prodhim 1992)

Burimi: Drejtoria e Shërbimeve – Bashkia Kukës

Këto tre automjete përdoren për grumbullimin dhe transportin e mbeturinave në gropën e mbetjeve urbane në Mamëz. Qyteti është ndarë në tre zona ku çdo mjet ka brigaden e punëtorëve në dispozicion. Mjetet punojnë paralelisht në një orar të caktuar për marrjen e mbetjeve urbane.

Ndërsa në venddepozitim punimet kryhen me një traktor tip Caterpillar, i cili punon për përpunimin e mbetjeve urbane në gropën përkatëse në Mamëz. Lëviz mbetjet urbane duke shfrytëzuar të gjithë hapësirat e gropës në mënyre periodike dy herë në javë.

Nuk ekziston një plan riciklimi apo kompostimi mbetjesh, megjithëse si kudo në shqipëri persona të ndryshëm tërheqin nga kontenerët materialet plastike dhe metalike, për t'i dërguar në njësi ekonomike që merren me trajtimin e tyre.

Sipas të dhënave nga Drejtoria e Shërbimeve pranë Bashkisë Kukës kostoja për shërbimin e pastrimit për vitin 2012 kanë qenë 14 500 mijë lekë ose rreth 15% e buxhetit të përgjithshëm operativ të Bashkisë. Kjo kosto mbulohet në masën 70% nga Granti i pakushtëzuar dhe 30% nga tarifat

Tabela 15: Buxheti ne 000/lek		2012
Buxheti i alokuar për shërbimin e pastrimit dhe menaxhimin e mbetjeve		14500
Buxheti total operativ vjetor i bashkisë		97400
Nga transfertat e pakushtëzuar		70 %
Nga taksat dhe tarifet		30 %

Burimi: Drejtoria e Shërbimeve – Bashkia Kukës

Gjithsesi përqindja e pagesës së tarifave është e kënaqshme, por mbulimi i koston të shërbimit me tarifë nuk është i kënaqshëm.

Tabela 17: Te dhena per bilancin e pagesave

Numri I subjekteve	2012		Përqindja e mbledhur
	Faturuar (lek)	Paguar (lek)	
Familjet	4000	3550	88.75%
Biznesi i vogel	2600	2750	105.77%
Biznesi i madh	3500	4100	117.14%
Institucionet	3500	1557	44.49%

Burimi: Drejtoria e Shërbimeve – Bashkia Kukës

Në kuadër të një studimi të bërë nga SELEA ku dhe bashkia Kukës ka qenë pjesëmarrëse në të dhënat në lidhje me një kostim të shërbimit të pastrimit për një vit në Bashkinë Kukës, kemi si më poshtë:

Tabela 16: Preventivi i Koston per sherbimin e pastrimit

	Struktura	Njesia	Paga/Sasia	Vlera/muaj
1	Pergjegjes	1	35000	35000
2	Punetore	20	30000	600000
3	Shofer	4	30000	120000
4	Traktorist	1	21000	21000
	Shuma			755000
	Shpenzime te tjera			
5	Nafte /mjetet e transportit	litra	1860	334800
6	Nafte /traktori		500	90000

7	Mirmbajtje mjete			100000
8	Mirmbajtje traktori			10000
9	Te ndryshme			50000
	Shuma			584800
	Shuma gjithsej			1339800
	Shuma per 1 vit			16077600

Burimi: Drejtoria e Shërbimeve – Bashkia Kukës (sipas një pyetësoi për SELEA)

Rekomandime për sektorin e menaxhimit të mbetjeve

- **Plani i menjëhershëm:** NjQV e re duhet të miratojë sa më shpejt një plan të për menaxhimin e mbetjeve në komuat ekzistuese. Kjo do të vijë në bazë të një studimi për menaxhimin e mbetjeve dhe ndërgjegjësimin e popullsisë për një gjë të tillë. Duke patur parasysh situatën aktuale në komuna ku menaxhimi bëhet sipas vullnetit të popullsisë, vlen të theksohet se ky hap është shumë i rëndësishëm dhe duhet të jetë i menjëhershëm.
- **Menaxhimi:** Nga ana menaxheriale rekomandohet që menaxhimi i mbetjeve të kalojë me sipërmarrje private duke vendosur standartet vetë NjQV-ja. Një menaxhim i tillë ka rezultuar më efikas në eksperiencën e NjQV-ve të mëdha ekzistuese në Shqipëri.
- **Infrastruktura:** Nga ana infrastrukturore, duhen theksuar disa gjëra. Nuk ka një shifër të saktë të prodhimit të mbetjeve nga ana e komunave në tërësi. Por duke patur parasysh edhe përbërjen e popullsisë dhe gjendjen ekonomike, mund të thuhet se ndërtimi i stacioneve të ndërmjetëm do të kishte një kosto të lartë dhe nuk do të kishte sens ekonomik. Për këtë rekomandohet që grumbullimi i mbetjeve në komunat ekzistuese të bëhet fillimisht në pika të caktuara nëpër komuna.
- **Investimet:** Fillimisht mund të fillohet me pika mbledhjeje betoni, për të kaluar më vonë në kontenerë. Duke konsideruar shtrirjen dhe numrin e fshatrave mund të fillohet me një minimum prej 200 pikash grumbullimi të mbetjeve në fshatra. Rekomandohet që marrja e mbetjeve të kryhet më mjete teknologjike. Për këtë është e rëndësishme investimi në të paktën 4 kamionë shtesë që do të kryejnë këtë shërbim. Kamionët do të bëjnë itinerare të marrjes së mbetjeve sipas një grafiku të caktuar fillimisht një herë në javë sipas këtyre grupeve: Shtiqen, Bicaj, Ujmisht, Bushtricë, Grykë-Cajë dhe Kalis 1 kamion. Topojan, Zapod dhe Shishtavec 1 kamion. Surroj, Arren dhe Kolsh 1 kamion. Malzi ngelet një rrugë më vete me një kamion për vetë specifikën e vendndodhjes. Në varësi të mundësive mund të konsiderohet edhe një studim për përdorimin e dy kamionëve për të kryer mbledhjen sipas grupeve të mësipërm por me frekuencë 2 herë në javë.
- **Ndërgjegjesimi:** megjithëse disa komuna praktikojnë gruposjen e mbeturinave, nga njëra anë është pozitive, pasi shumica e mbetjeve janë organike, por nga ana tjetër përbëjnë problem për mjedisin. Në këtë kontekst është e rëndësishme ndërgjegjësimi i banorëve që të vazhdojnë një praktikë të tillë por duke bërë një ndarje të mbetjeve në të biodegradueshme dhe në jo të biodegradueshme. Duke bërë kompostimin e të biodegradueshmeve dhe depozitimin në vende të caktuara të tjerave. Punë ndërgjegjësuere rekomandohet të bëhet edhe në lidhje me nevojën për pagesën e tarifës nga banorët e komunave që nuk janë mësuar me këto tarifa.

- **Tarifimi:** rekomandohet një studim i hollësishëm për kostimin e shërbimit të pastrimit në të gjithë elementët e tij dhe një diferencim i tarifës së këtij shërbimi për zonën urbane dhe atë rurale në varësi të ofrimit të shërbimit. Duhet të merren në konsideratë kapacitetet paguese të tarifave të banorëve.

5.4 Shërbimi i Ujësjellës-Kanalizime

Në zonën funksionale të Kukësit ekziston ndërmarrja e ujësjellës kanalizime Kukës. Ndërmarrja ka formën ligjore ShA dhe i shërben qytetit të Kukësit dhe dy komunave përreth dhe përkatësisht Shtiqen dhe Bicaj. Analizimi i situatës dhe të dhënat janë të vlefshme për vitin 2013. Të dhënat mesatare për shërbimin janë që i shërben një popullsi rreth 40,000 banorë me një orar mesatar prej 9 orësh në ditë dhe një cilësi uji brenda normave.

Ndërmarrja ka një staf prej 70 punonjësish të ndarë në staf administrativ 12 dhe punonjës operativë 58.

Popullsia e zonës ku operon Ndërmarrja e UK është 40,000 banorë dhe ndërmarrja i shërben 100% të banorëve me shërbimin e ujësjellësit. Shërbimi i jepet 25,000 banorëve që jetojnë në qytet dhe 15,000 banorëve që jetojnë në fshatra. Sipas të dhënave për Kukës UK Sh.A. 39,600 banorë e marrin shërbimin në shtëpi, ndërsa 400 të tjerë në cezma publike. Ndërsa shërbimi i sistemit të ujërave të zeza i ofrohet vetëm banorëve të qytetit 100% ndërsa banorëve të komunave nuk i ofrohet fare ky shërbim.

Tabela 17: Numri i popullsise

Popullsia qe jeton ne zonen e juridiksionit- ne Qytet	25,000
Popullsia qe jeton ne zonen e juridiksionit- ne Fshat	15,000
Popullsia qe jeton ne zonen e juridiksionit- Total	40,000
Popullsia qe faktikisht furnizohet me uje nga shoqeria/nj.admn.- ne Qytet	25,000
Popullsia qe faktikisht furnizohet me uje nga shoqeria/nj.admn.- ne Fshat	15,000
Popullsia totale qe faktikisht furnizohet me uje nga shoqeria/nj.admn.- Total	40,000
Popullsia qe sherbehet me lidhjeve ne banese	39,600
Popullsia qe sherbehet me cezma publike	400
Popullsia totale me lidhje ne sistemin e kanalizimeve	25,000
Popullsia me lidhje ne sistemin e kanalizimeve-ne Fshat	0
Popullsia me lidhje ne sistemin e kanalizimeve-ne Qytet	25,000

Burimi: DPUK

Prodhimi i ujit është me rënie të lirë gjë që lehtëson kostot operative të ndërmarrjes. Gjatesia totale e sistemit të ujësjellësit është 115.6 km të cilat ndahen në 25.1 km tubacionet e rrjetit kryesor dhe 90.5 rrjeti dytësor ose shpërndarës. Sistemi kryesor dhe dytësor i tubacioneve përbëhet nga materiale të ndryshme sipas tabelës më poshtë.

Gjatesia totale e tubacioneve prej çeliku (km)	21
Gjatesia totale e tubacioneve prej gize (km)	88
Gjatesia totale e tubacioneve prej polietilen-plastike (km)	2.3
Gjatesia totale e tubacioneve prej materialeve te tjera (km)	4.3
Gjatesia e linjave te rrjetit kryesor (km)	25.1
Gjatesia e linjave te rrjetit shperndares (km)	90.5
Gjatesia totale e rrjetit te ujit (km)	115.6

Burimi: DPUK

Treguesit e shpërndarjes dhe faturimit të ujësjellësit për 2013 janë si më poshtë, ku sic shihet kemi një diferencë prej pothuaj 200 mijë m³ ose 17.5% të pafaturuar, e cila shkaktohet për shkak të dëmtimeve të rrjetit dhe carjeve të tubacioneve të cilat janë në një nivel shumë të lartë – 2681 carje në total

Tabela 19

Vellimi neto i ujit ne sistemin e shperndarjes se zones se sherbimit (000 m3)	965
Vellimi total i ujit te faturuar tek klientet - Total (000m3)	796.3

Burimi: DPUK

Ndërmarrja i shërben klientëve në Bashki (qytet) dhe në Komuna (fshat) dhe lidhjet me klientët janë lidhje me matësa dhe pa matësa. Ndërkohë që edhe faturimi i ujit bëhet sipas këtij sistemi. Klientët e UK ndahen në kliente familiarë, privatë dhe institucione. Ndarja e klientëve të lidhur me sistemin sipas llojit (me ose pa matës) dhe sipas vendodhjes (qytet ose fshat) është si vijon:

Tabela 20

Nr. i lidhjeve te ujit - me mates - Total	1,934
Nr. i lidhjeve te ujit - pa mates -Total	3,039
Nr. total i lidhjeve te ujit (me dhe pa mates) - Total	4,973
Nr. total i lidhjeve te ujit – Qytet	3,434
Nr. total i lidhjeve te ujit- Fshat	1,539

Burimi: DPUK

Tarifa e ujit për m³ është për familiarë 25 lekë, për privatë 80 lekë dhe për institucione 60 lekë.

Cilësia e ujit është relativisht e mirë dhe brenda standarteve:

Tabela 21

Nr. testimave per Klorin Mbetes	975.00
Nr. kampioneve negative per Klorin Mbetes	975.00
Nr. testimave per Koliform	1,205.00
Nr. kampioneve negative per Koliform	975.00
Norma e sigurise (Klori Mbetes)	100%
Norma e sigurise (Koliforme)	80.9%
Sasia e klorit qe konsumohet ne secilin muaj (kg)	111.67

Burimi: DPUK

Problemi i mbulimit të ZF me shërbimet e uje-sjelles kanalizimet ka qënë një nga pikat e kontesueshme në takimin e Forumit të ZF të mbajtur në 5 Mars 2015. Anetarët e Forumit gjatë procesit të validimit të të dhënave të mbledhura, patën disa objeksione në lidhje me mbulimin me shërbimin e ujësjellësit dhe të KUZ. Objeksionet kryesore konsistojnë në mbulimin me ujësjellës dhe kanalizime të zonës nën administrimin e ndërmrrjes sh.a. Ndërkohë që nga të dhënat e mësipërme dhe prezantimeve është e qartë që kanalizimet janë 0% e popullsisë në komunat Bicaj dhe Shtiçen. Ndërsa mbulimi me ujësjellës është objekti kryesor i diskutimit.

Duke bërë verifikimin në dokumentacionin e Ndërmarrjes Ujësjellës Knalizime sh.a., por edhe me të dhënat e vetë ndërmarrjes nga kontaktet direkte, të dyja këto të krahasuara me të dhënat e censusit 2011 kemi këto të dhëna:

Tabela 22

NjQV	Nr. I Familjeve Total	Rrjet ujësjellësi brenda banesës	Rrjet ujësjellësi jashtë banesës, por në ndërtesë	Rrjet ujësjellësi jashtë ndërtesës	Sistem i llojit tjetër	Pa asnjë lloj sistemi	Përqindja brenda banesës mbi totalin
Kukës	3511	3458	21	26	2	4	98.5%
Bicaj	1037	587	167	250	15	18	56.6%
Shtiçen	584	450	36	89	9	0	77%

Burimi: Instat Census 2011 dhe llogaritje të vetat

Krahasimi i mëposhtëm është bërë për efekt demonstrimi të të dhënave nga dy burimet që lidhet edhe me faktin se të dhënat janë marrë në periudha të ndryshme.

NjQV	Rrjet ujësjellësi brenda banesës – Census	Rrjet ujësjellësi brenda banesës – sh.a.
Kukës	3458	3434
Bicaj	587	859
Shtiçen	450	680

Sipas të dhënave të mësipërme censusi nxjerr për Bashkinë e Kukësit një përqindje shumë e lartë e furnizimit me ujë në banesa gjë që ishte pjesë e diskutimeve në forum. Diskutimet e forumit nxirrin furnizim me ujë në Kukës rreth 60-70% të popullsisë, gjë që nuk mbështetet as nga të dhënat zyrtare të ndërmarrjes dhe as nga censusi 2011. Gjithsesi, sipas informacioneve nga Drejtoria e Përgjithshme e Ujësjetllës Kanalizime ka patur të paktën një investim në Kukës, i cili ka qenë pas periudhës së censusit 2011, në ujësjellësin e Kukësit dhe 14 fshatrave përreth, gjë që justifikon edhe ndryshimet e mësipërme.

Megjithëse është e qartë që në zonë ka problematika problematika që kanë të bëjnë me zonat informale dhe të drejtat e pronësisë mbi kanalizimet dhe tubacionet e ujësjellësit.

Kjo çështje duhet të mërret në konsideratë dhe të jetë një nga problemet që duhet të shihen më prioritet nga administrata e re me qëllim që të kenë një hartë të qartë të shërbimeve duke përfshirë të gjithë zonën, përfshirë edhe zonat informale.

Situata me shërbimin e KUZ paraqitet ndryshe, pasi sic u tha më lart ky shërbim i ofrohet vetëm qytetit në masën 100%. Gjatësia totale e sistemit është 32 km dhe e gjitha është material prej betoni. Numri total i lidhjeve me sistemin është 3,434. Vëllimi total i ujit që faturohet për KUZ është 459.9 mijë m³.

Kostoja totale e operimit të UK është 51,154,700 lekë. Vetëm 30,897,100 lekë arrihet të faturohet pra rreth 60.4% e shërbimit arrin të faturohet. Nga kjo pjesën më të madhe të faturimit e ka ujësjellësi (26,498,000 lekë).

Norma mesatare e arkëtimit është 55,3%.

Ndërsa në komunat e tjera shërbimi i ujësjellësit është komunal (Shishtavec, Terthore, Kolsh, Malzi, Topojan, Ujmisht, Grykë-Cajë, Arren, Surroj). Nuk ka informacion për komunat Zapod, Bushtricë dhe Kalis. Furnizimi i banorëve me ujë në disa fshatra bëhet përmes cezmave publike gjë që e bën mjaft të vështirë situatën e banorëve në komuna.

Në komunën e Shishtavecit ka 1460 familje nga të cilat 1370 kanë akses në shërbimin e ujësjellësit të komunës. Nga këto 1350 familje janë të lidhura direkt me sistemin e ujësjellësit. Sistemi parësor i ujësjellësit ka gjatësi 18km dhe është cilësi e mirë pasi ka përfunduar në 2014. Ka një gjatësi prej 2 km të tjera që është cilësi e dobët për shkak të materialit të përdorur (gizë) dhe kohës së investimit (viti 1975). Gjatësia e rrjetit dytësor është 55 km. Shërbimi jepet nëpërmjet 7 rezervuarëve ku njëri është kryesori me kapacitet 300m³ dhe të tjerët janë 2 me kapacitet 100m³ dy me kapacitet 30m³ dhe dy me kapacitet 20m³. Këto të fundit janë të

shpërndarë nëpër fshatra për të ofruar një cilësi sa më të mirë. Burimi kryesor i ujësjellësit është në Kallabak me kapacitet 15 l/s dhe ka edhe burime të tjera më të vogla në Pashtrec, Prrena, Cernaleve dhe Moravë.

Struktura e menaxhimit është një strukturë e ngritur pranë komunës – sektori i ujësjellësit i cili përbëhet nga 5 persona.

Indeksi i prodhimit të ujit është 120% dhe nga kjo 90% arrin të shitet. 70% e ujit të faturuar arrin të arkëtohet. Cmimi i ujit është 40 lekë/m³ deri në 15m³, mbi këtë normë është 400lekë/m³.

Nga shpenzimet kryesore të Ujësjellësit 80% arrin të mbulohet nga arkëtimet ndërsa pjesa tjetër nga granti i komunës. Cilësia e shërbimit me ujë është e mirë dhe arrin deri në 20 orë furnizim në ditë.

Në komunën e Shishtavecit funksionon edhe sistemi i KUZ ku ky shërbim i ofrohet 70% të popullsisë. Shpenzimet për këtë shërbim mbulohen nga grantet e komunës.

Ndërsa komuna Terthore nga 310 familje, 305 kanë akses në shërbimin e ujësjellësit të komunës.

Ndërsa komuna Kolsh i ofron shërbimin gjithë banorëve të komunës përmes 3 ujësjellësve të vegjël. Menaxhimi është shumë problem për këtë komunë pasi nuk ka një ndërmarrje të mirëfilltë për menaxhimin e ujësjellësit në komunë. Banorët paguajnë një tarifë për të mirëmbajtur sistemin përmes personave privatë. Gjithashtu ka probleme me pagesën e faturave të energjisë.

Komuna Malzi i ofron shërbimin 80% të popullsisë përmes 6 ujësjellësve me një mesatare 6 orë në ditë furnizim. Të gjithë ujësjellësit në këtë komunë janë me rrjedhje të lirë e rrjedhimisht nuk kanë kosto energjie. Depozita më e madhe ajo e Shëmrisë ka një kapacitet 200m³ ujë.

Vetëm dy fshatra dhe si rrjedhojë dy ujësjellësa faturojnë ujin me matësa me një tarifë 15 lek/m³ me një mesatare prej 70% pagesë tarifash. Nërsa pjesa tjetër nuk faturohet. Unjësjellësi menaxhohet nga Komuna.

Komuna Arren shërbehet përmes 3 ujësjellësve që i shërbejnë 75% të popullsisë gjithë ditën. Rrjeti i shpërndarjes përbëhet nga 12 km tubacione primare dhe 5.5 km tubacione sekondare. Ujësjellësi menaxhohet nga komuna, por meqenëse është me rrjedhje të lirë dhe nuk ka kosto të energjisë elektrike, menaxhimi është minimal. Nuk merret tarifë për ujin.

Komuna Grykë-Cajë shërbehet nga 2 ujësjellës që i shërbejnë 45% të popullsisë. Ujësjellësi menaxhohet nga komuna, por meqenëse është me rrjedhje të lirë dhe nuk ka kosto të energjisë elektrike, menaxhimi është minimal. Nuk merret tarifë për ujin.

Komuna Surroj shërbehet përmes 3 ujësjellësve të cilët janë me rrjedhje të lirë. Furnizimi me ujë është rreth 6 orë në ditë dhe furnizohet 60% e popullsisë. Përveç rrjetit që furnizon shtëpitë, ujësjellësi furnizon edhe 84 cesme familjare ose publike. Ujësjellësi menaxhohet nga komuna, por meqenëse është me rrjedhje të lirë dhe nuk ka kosto të energjisë elektrike, menaxhimi është minimal. Nuk merret tarifë për ujin.

Komuna Ujmisht i shërben banorëve me 2 ujësjellës që mbulon rreth 60 % të popullsisë. Ujësjellësi menaxhohet nga komuna, por meqenëse është me rrjedhje të lirë dhe nuk ka kosto të energjisë elektrike, menaxhimi është minimal. Nuk merret tarifë për ujin.

Komuna Topojan i shërben banorëve me 2 ujësjellës që mbulojnë rreth 45% të popullsisë ose 4 fshatra. Ka një rrjet kryesor prej 10 km dhe është në gjendje të mirë. Ujësjellësi menaxhohet nga komuna, por meqenëse është me rrjedhje të lirë dhe nuk ka kosto të energjisë elektrike, menaxhimi është minimal. Nuk merret tarifë për ujin.

Sipas informacioneve nga NjQV-të dhe Administrata e Qarkut burimet nga ku merret uji për Ujësjellësin e Kukësit sh.a. por edhe burimet e tjera nuk kanë rrezik kontaminimi, megjithëse ZF është zonë me potenciale minerare. Burimet janë burime gëlqerore.

Kjo çështje duhet të mërret në konsideratë dhe të jetë një nga problemet që duhet të shihen më prioritet nga administrata e re me qëllim që të kenë një hartë të qartë të shërbimeve duke përfshirë të gjithë zonën, përfshirë edhe zonat informale.

Rekomandime për shërbimin e Ujësjetës Kanalizime

- **Riorganizimi:** Sipas disa treguesve dhe deklaratave të ministrisë së linjës po mendohet që prodhimi dhe trajtimi i ujit të kalojë funksionin e pushtetit qendror. Nëse ndodh një gjë e tillë atëherë i takon ndërmarrjes shtetërore për të bërë planifikimin dhe përmirësimin e shërbimit.
- **Menaxhimi:** Nëse një gjë e tillë nuk ndodh atëherë do ishte me shumë rëndësi një mundësi e përfshirjes së ujësjetësve komunalë në ndërmarrjen sh.a. ekzistuese të Kukësit. Kjo do të mundësonte një menaxhim më të mirë të gjithë ujësjetësve dhe rrjedhimisht një shërbim më të mirë dhe efikas banorëve.
- **Kontrolli sanitar:** për shkak të strukturave menaxheriale të ujësjetësve në komuna, kontrolli dhe testet e ujit që shpërndahet nuk bëhet, megjithëse cilësia e ujit në komuna është e mirë dhe nuk janë raportuar raste sëmundjesh për shkak të ujit. Gjithsesi rekomandojmë që të bëhet një grafik për kontrollin dhe testimin e ujit. Gjithashtu rekomandojmë edhe krijimin e sistemit të nevojshëm për klorifikim dhe disinfektim të ujit sipas standarteve.
- **Faturimi:** Problematike mbetet vjelja e faturave në komuna për arsye të gjendjes ekonomike të komunave, mentalitetit dhe edukatës së pagesës së shërbimeve. Të bëhet një studim për të gjetur mënyrën më efektive për vjeljen e faturave duke parë mundësitë e bashkëpunimit me institucione të tjerë që të funksionojnë si agjentë tatimorë (OSHEE për shembull).
- **Investime:** Në ato fshatra ku nuk ka ujësjetës rekomandohet që të kryhen investime. Sic del edhe nga analiza pothuaj të gjitha komunat përveç Kolsh i kanë ujësjetës me renie të lirë. Rekomandojmë që të bëhet një studim fizibiliteti për mundësitë e mbulimit me shërbimin e ujësjetës të banorëve të komunave sipas objektivave të përgjithshëm të strategjisë kombëtare që synon mbulimin me 85% të popullsisë deri në 2017.
- **Kanalizimet:** Rekomandohet një studim i vështirësive dhe pengesave për ofrim të gjerë, me kanalizime të ujërave të zeza për të arritur synimin e vendosur në strategjinë kombëtare të ujit me 45% në 2017.
- **Zonat informale:** Rekomandohet një vlerësim sa më i saktë i të gjitha aplikimeve pranë zyrave të ALUIZNI-t dhe të verifikohen nëse janë të përfshirë në listat e sh.a. të familjeve dhe banorëve që marrin shërbimin. Kjo vlen kryesisht për Bashkinë aktuale të Kukësit, por rekomandohet të bëhet një studim më i detajuar i nevojave, mbulimit dhe i shoqëruar me një plan afatmesëm-afatgjatë të investimeve.
- **Të drejtat e pronësisë:** Rekomandohet një vlerësim dhe studim i pronësisë së kanalizimeve dhe tubacioneve, nëse janë të regjistruara si asete të NjQV-së apo jo. Ky është një proces që duhet ndërmarrë në mënyrë që të ketë edhe një inventar të aseteve të NjQV-së.

6. Organizimi strukturor i Bashkisë së re në përputhje me konceptin e Zonës Funktionale Kukës

Duke u bazuar ne organigramen ekzistuese te Bashkise se Kukesit, por gjithashtu edhe duke u bazuar ne analizate ekonomiko-sociale dhe shërbimeve publike te zonës funksionale rekomandohet që stafi i ZF të zgjerohet dhe të mund organizohet si më poshtë:

Duke qenë se ZF ka një numër të konsiderueshëm më të madh banorësh se bashkia aktuale, ndryshimet në strukturën e Njesisë janë të domosdoshme. Megjithëse ligji aktual 8652 e lë në diskrecion të Kryetarit zgjedhjen dhe emërimin e nënkryetarëve, praktika e zakonshme ka qenë që bashkitë të kenë një ose dy kryetarë. Nisur edhe nga analizat e bëra, rekomandohet që ZF të ketë dy nënkryetarë. Meqenëse ZF korrespondon 100% me Bashkinë e re të Kukësit sipas ligjit, kjo mundëson që rekomandimet të bëhen edhe duke respektuar gjithë dispozitat ligjore në fuqi, sidomos për njësitë administrative (ish-komunat).

Sipas rekomandimit me dy nënkryetarë, rekomandojmë që edhe Drejtoritë të ndahen nga aspekti i supervizimit si më poshtë:

Nënkryetar 1 - Drejtoria e Burimeve Njerezore, Drejtoria e Sherbimeve Sociale, Kultureore dhe Arsimit, Drejtoria e te Ardhurave, Drejtoria e Zhvillimit dhe One Stop Shop, Drejtoria e Marredhenieve me Jashte dhe e Koordinimit te NjA dhe Drejtoria e Sherbimeve te Brendshme.

Nënkryetar 2 - Drejtor i Drejtorise se Sherbimeve Publike, Drejtoria e Finances, Drejtoria Juridike, Prokurimit dhe Aseteve, Drejtoria e Planifikimit dhe Menaxhimit te Territorit

Sipas rekomandimeve të dhëna në studimin për shërbimet publike, shërbimi i pastrimit dhe menaxhimit të mbetjeve duhet të kalojë në shërbim të kryer me operatorë ekonomikë privatë. Duke konsideruar këtë fakt atëherë rekomandojmë që në strukturën e bashkisë të parashikohet një supervisor. Në këtë rast zyra e shërbimeve publike do të zvogëlohet dukshëm, por kjo nisat nga arësyetimet ekonomike. Të njëjtin koncept rekomandojmë edhe për shërbimet e tjera si gjelbërimi dhe ndricimi, megjithëse do ngelet për t'u vendosur nga këshilli bashkiak se deri në çfarë niveli do shtrihen këto dy shërbime të fundit.

Duke qenë se Kukësi është bashki kufitare dhe gjatë viteve të fundit ka patur mjaft asistencë nga donatorët, por edhe përmes projekteve cross-border, rekomandojmë që të krijohen dy zyra me kompetenca më të gjera: a). Drejtoria e Zhvillimit dhe One Stop Shop dhe b). Drejtoria e Marredhënieve me jashtë dhe me Njesitë Administrative.

Duke qenë se do të ketë 14 Njësi Administrative në varësi të Bashkisë Kukës rekomandojmë se është e rëndësishme që të ketë një drejtori që të merret me problemet e këtyre njësive. Varësia e Njësive Administrative ngelet në diskrecion të Kryetarit, pasi edhe vetë amendimet e ligjit 8652, përkatësisht ligji 30/2015, parashikojnë që Administratorët e Njësive emërohen nga kryetari i Bashkisë, por gjithsesi menaxhimi i punës dhe procedurave që ata do të kryejnë dhe zbatojnë rekomandojmë që të bëhet përmes një drejtorie të vecantë përmes sektorit të koordinimit të Njësive Administrative.

Sipas analizës së bërë për shërbimet edhe shërbimi i mirëmbajtjes së rrugëve rekomandohet të bëhet përmes operatorëve ekonomikë private. Në këtë rast rekomandojmë që projektet dhe planet hartohen nga specialisti/tët e investimeve dhe infrastrukturës dhe pastaj përmes procedurave të prokurimeve të ofrohen nga operatorë private.

Në lidhje me strukturën e Njesisë Administrative në ish komuna duke konsideruar studimet edhe të ministrisë për Reformën Administrativo – Territoriale, është e qartë se nuk ka nevojë për staf back-office, por më tepër staf për të ofruar shërbimet bazë ndaj qytetarëve. Për këtë rekomandohet pozicioni i specialistit të zyrës me një ndalesë. Numri i këtyre specialistëve është në varësi të numrit të popullsisë në juridiksionin e NjA dhe sidomos edhe të nevojës që një njësi e caktuar ka për një shërbim të caktuar. Sipas studimeve nga organizatat ndërkombëtare, numri i shërbimeve që do ofrohen në nivel Njësie Administrative do rritet, pasi do ofrohen edhe shërbime që nuk janë ofruar më parë.

Rekomandohet që të ketë një inspektor tatim – taksash, pasi sipas strategjisë së Decentralizimit mundësia e rritjes së financave publike vjen edhe përmes shfrytëzimit dhe vjeljes së disa taksave që nuk janë vjelur deri tani, përfshi këtu edhe tarifa për shërbime të caktuara që nuk janë ofruar deri tani në komuna.

Rekomandojmë edhe një specialist për shërbimet publike, i cili në bashkëpunim të ngushtë edhe me Drejtorinë e Shërbimeve Publike, do të sigurojë që shërbimet publike ofrohen në zonë dhe raporton për probleme të mundshme që mund të dalin në ofrimin e shërbimeve.

Duke patur parasysh që njësitë administrative do ofrojnë edhe shërbime në vend dhe që mund të jenë shërbime online, rekomandojmë që në njësinë e re të ZF të krijohet edhe një sektor më vete për menaxhimin e teknologjisë informatike, qoftë të brendshme, qoftë edhe për praninë online. Gjithashtu ky sektor do të shërbejë edhe për lehtësimin e qeverisjes elektronike që mund të bëhet pjesë e shërbimeve të detyrueshme në një të ardhme.

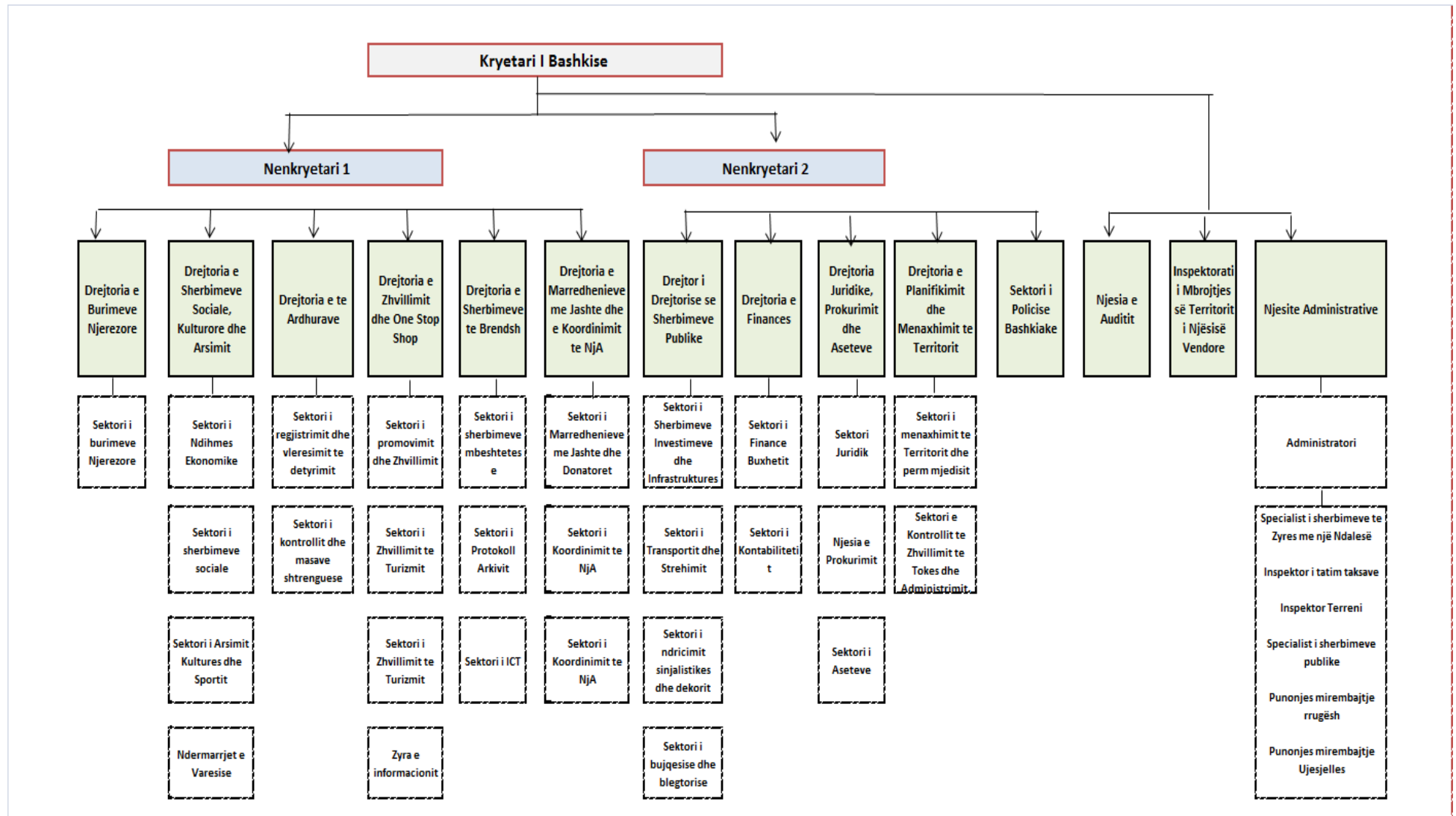
Sipas ligjit 30/2015 njësitë administrative janë përgjegjëse edhe për administrimin e parqeve dhe zonave të gjelbëruara si dhe këndeve të lojrave, terrenet sportive bibliotekat etj. Për këtë arsye rekomandojmë edhe inspektor terreni që merret me evidentimin dhe raportimin në lidhje me problemet në terren për kompetencat sipas ligjit.

Derisa të zgjidhen çështjet ligjore për ujësjellësat sipas rekomandimeve të bëra, rekomandojmë që të ketë një punonjës mirëmbajtjeje ujësjellësi, i cili do të sigurojë mirëmbajtjen e rrjetit të ujësjellësve (sidomos avaritë emergjente për të mos ndërprerë për një kohë të gjatë shërbimin) në NjA, por edhe shërbime të tjera ujësjellësi, si klorifikim dhe marrje e dërgim kampjonesh për analiza.

Megjithëse shërbimi i mirëmbajtjes së rrugëve rekomandohet të bëhet me operatorë ekonomikë privatë, rekomandohet që NjA të kenë punonjës mirëmbajtjeje rrugësh për mirëmbajtje rutinë, mbushje gropash dhe pastrime të ndryshme të rrugëve, sidomos ato rurale dhe brenda fsahtrave.

Më poshtë paraqitet në mënyrë skematike rekomandimi për strukturën e bashkisë (ZF) Kukës duke dhënë edhe ide të varësisë.

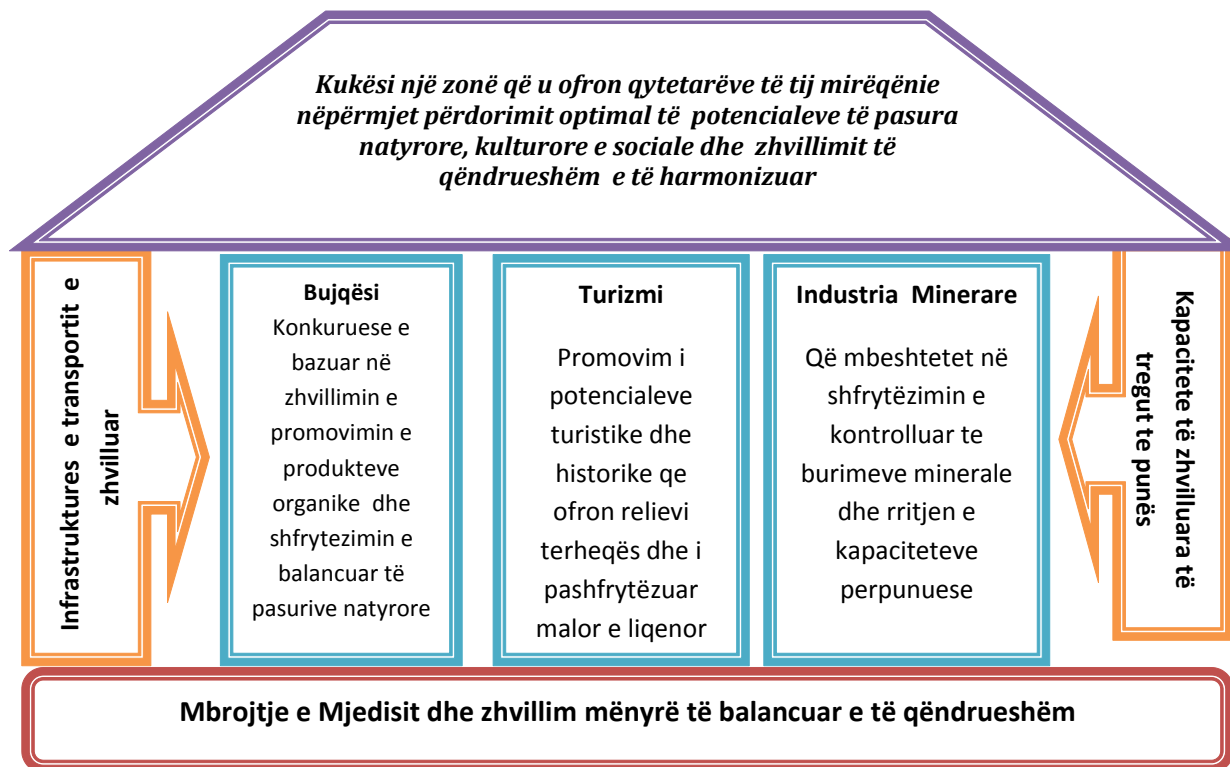
Figura 5 Skema Organizative e Propozuar per Bashkine e ZFK



7. VIZIONI I ZHVILLIMIT

Programi për Zhvillimin e Zonës Funktionale udhëhiqet nga një vizion i përbashkët ndryshimi dhe zhvillimi të metejshëm *që në qendër të tij ka përmirësimin mirëqenies, jetës së banorëve të zonës dhe zhvillimin e qëndrueshëm.*

Vizioni afatgjatë



Ky vizion mbështetet në tre shtylla kryesore të zhvillimit ekonomik : **Zhvillimin e Bujqsisë, Zhvillimin e Turizmit** dhe fuqizimin e mëtejshëm të **Industriës Minerare**. Të tre këta sektorë do të mund të zhvillohen e fuqizohen më tej, nëpërmjet zhvillimit të **Infrastrukturës, Kapaciteteve të Tregut të Punës** dhe kapitalit njëjësor. I gjithë ky zhvillim do të mbaj parasysh dhe realizohet duke siguruar mbrojtjen e mjedisit dhe kontributin e mëtejshëm në zhvillimin e harmonizuar e të balancuar

Vizioni mund të realizohet përmes objektivave strategjike të mëposhtëm dhe zbatimit të një plani të harmonizuar zhvillimi , i cili do të zbatohet nga aplikimi i instrumentave të shumtë financiarë si dhe përdorimi optimal dhe sa më eficient i burimeve financiare dhe humane.

7.1 Objektivat kryesore strategjike të zhvillimit të Zonës Funktionale

OS1 – Rritja e kapacitetit prodhues të ekonomisë së zonës funksionale, në mënyrë të vecantë në fushat me potenciale të mëdha për gjenerimin e të ardhurave dhe punësimin e popullsisë: Bujësi dhe Turizëm

OS2 – Zhvillimi i infrastrukturës së transportit brenda zonës funksionale për të siguruar lehtësi në mobilitetin e qytetarëve dhe mallrave, dhe akses më të madh në ZF.

OS3 – Përmirësimi i mëtejshëm i mjedisit natyror , duke ruajtur origjinalitetin e tij si zonë malore alpine dhe zhvillimi i tij i mëtejshëm për të rritur atraktivitetin e këtij mjedisi në funksion të zhvillimit të turizmit malor e liqenor

OS4 - Ristrukturimi institucional i Njësisë së Re, bazuar në parimet dhe kërkesat e reformës së re administrative, duke adoptuar një strukturë institucionale optimale dhe funksionale, që mundëson administrimin e duhur të shërbimeve dhe aktivitetit social të ZF.

OS5 – Zhvillimi i kapaciteteve dhe kapitalit human me qëllim sigurimin e kushteve të përshtatshme të zhvillimit të tregut të punës, përfshirjes sociale, dhe duke përmirësim mirëqenien e popullsisë në përgjithësi.

Relaizimi i objektivave strategjike të mesiperme, do të materializohet nga zbatimi i Planit të Zhvillimit të Programit të ZFK i cili do të operacionalizohet nëpërmjet zhvillimit të programeve dhe projekteve të ndryshme të investimeve

8. Projekt – propozimet

Realizimi i Vizionit dhe objektivave strategjike do të realizohet nëpërmjet një plan fillestar veprimi që do të hartohet në bashkëpunim me administratën e re bashkiake.

Ky plan veprimi do të perfaqësojë dhe **Axhendën e Re për Ndryshim dhe Zhvillim** të mëtejshëm të Zonës Funktionale në aspektin afat-shkurter = afat-mesem.

Dokumenti i programit identifikon disa projekte të cilat grupohen në katër grupe kryesore:

- Zhvillimi Infrastruktures dhe Zhvillimit Urban
- Mbrojtja dhe Zhvillimi i Ambjentit
- Zhvillimi i Turizmit dhe Ekonomise Lokale
- Mbështetje sociale të grupeve në nevoje
- Ofrimi i shërbimeve dhe përmirësimi i aksesit në shërbimeve bashkiake e informim

1.1 Projekte ne fushen e Infrastruktures dhe Zhvillimit Urban

1. Titulli I projektit	Zbatimi i Programit për Zhvillimin e Infrastrukturës Rrugore dhe Transportit Urban
Lloji I projektit	Infrastrukturore
Vendodhja e projektit	Zona Funktionale Kukës
Vlera e Buxhetit ne total	67,000 Euro (faza e pare)

1. Sfondi dhe analizimi I projektit

Zona Funktionale e Kukësit ka në përberjen e saj 122.5 km rrugë rajonale, 181 km rrugë kombëtare, ndërkohë që mungon një inventar i saktë dhe kategorizim i rrugëve rurale. Cilësia e infrastrukturës rrugore lë shumë për të dëshiruar ku shume pak nga rrugët lokale janë të asfaltuara dhe pjesa tjetër është e pashtuar. Zonat më të largëta nga pikëpamja e udhëtimit janë: Arren, Ujmisht, Bushtrice, Gryke Cajë, Kalis ku koha e udhëtimit nga qendrat e këtyre komunave në Kukës është rreth 2.5 – 3 orë. Ndërsa mesatarja e pjesës tjetër të komunave me Kukësin është rreth 45 – 60 minuta.

ZF Kukës është një zonë me tipare të forta koncentrike ku në përgjithësi ndërveprimet janë mes komunave aktuale dhe Kukësit si qendër e ZF dhe shumë pak mes komunave me njëra-tjetrën. Transporti i udhëtarëve bëhet në mënyrë jo të rregullt. Lëvizja e qytetarëve bëhet kryesisht nga komunat në Kukës kjo për faktin se Kukësi është Qendër Qarkut dhe ku janë përqendruar institucionet kryesore shtetërore. Mjetet kryesore të transportit janë minibuset dhe taksi, pasi transporti urban është shumë i kufizuar, pothuaj inekzistent. Këto për lëvizjet brenda zonës i.e. mes komunave ose mes komunave dhe Bashkisë Kukës. Transporti urban është inekzistent në komuna dhe në Bashkinë e Kukësit, kjo edhe për faktin se janë njësi me sipërfaqe të vogla. Nuk ka linja të dedikuara për shërbimin e transportit të qytetarëve nga komunat drejt Kukësit si qendër. Transporti në komuna të largëta dhe të thella është më i rrallë dhe kryhet nga Komuna drejt Kukësi në mëngjes dhe në drekë është kthimi nga Kukësi në Komuna.

2. Objektivi kryesor i projektit

Zhvillimi i një sistemi të integruar të infrastrukturës së transportit më qëllim lehtësimin e lëvizjes së qytetarëve nga Qendra e Zonës Funktionale drejt periferive dhe anasjelltas.

3. Objektivat specifike të projektit

OS1: Përmirësimi i infrastrukturës së rrugore dhe asaj të transportit

OS2: Sigurimi i një shtate të qartë të kategorive të rrugëve në Zonën Funktionale

OS3: Përmirësimi i shërbimit të transportit urban nëpërmjet disiplinimit dhe krijimit të një sistemi lëvizjeje të mirëstudjuar

4. Rezultatet e pritura dhe treguesit e projektit

- R.1 Inventari i rrugëve të ZF i ngritur
- R.2 Zhvillimi i infrastrukturës rrugore bazuar në një strategji të qartë ndërhyrjeje;
- R.3 Siguria rrugore e përmirësuar
- R.4 Mobiliteti i lëvizjes së qytetarëve në të 15 NjQV i përmirësuar
- R.5: Zhvillimi i infrastrukturës bazuar në sistem ekonomike eficient (kostoje)

Përfitues të këtij programi janë gjithë NjQV dhe gjithë popullsia e ZF.

Projekti mendohet të zgjase për një periudhë 3 vjetecare, pasi është konceptuar në formën e një programi i cili do të mund të realizohet me dy faza. Faza e parë do fokusohet tek kryerja e studimeve dhe strategjise së ndërhyrjes dhe faza e dytë tek realizimi i ndërhyrjeve në infrastrukturen rrugore dhe të transportit.

Kostoja e fazes së parë është përcaktuar më poshtë , kurse kostoja e fazes së dytë mund të përcaktohet vetëm pasi të këndë përfunduar studimet që do realizohen në fazën e parë.

5. Aktivitetet e projektit

Faza e Parë:

1. Inventarizimi i menjëhershëm dhe kategorizimi i rrugëve duke marrë në konsideratë ristrukturimin e njësive të qeverisjes vendore.
2. Hartimi i strategjisë rrugore për zhvillimin e infrastruktures rrugore të ZF
3. Përlllogaritje e koston: Gjithashtu duhet të merret në konsideratë përlllogaritja e kostove për mirëmbajtjen e rrugëve e studiuar dhe hartuar nga FShZh, e cila aktualisht nuk zë vend dhe nuk mund të përfshihet në asnjërën nga njësitet përbërëse të ZF. Kjo do të ndihmonte në maksimizimin e efikasitetit të financimeve, duke bërë të mundur një plan për mirëmbajtjen e rrugëve dhe jo thjesht financime kur situata bëhet alarmante.
4. Hartimi i studimit të ndërthurjeve të rrugëve dytësore me ato kryesore dhe sidomos autostradën Milot – Morinë. Në vende të ndryshme hyrjet dhe daljet nuk janë sipas standarteve gjë që përbën rrezik për jetën e qytetarëve.
5. Hartimi i një studim më i hollësishëm në lidhje me mobilitetin e banorëve, por edhe me nevojat e tyre për transport dhe hartëzimi i pikë ndalesave të mjeteve që transportojnë banorët.

Faza e Dytë

6. Vendosja e linjës së transportit urban për qytetin e Kukësit, por edhe me komunat e afërta Bicaj, Shtiqen dhe Kolsh.
7. Realizimi i ndërhyrjeve për përmirësimin dhe ndërtimin e infrastrukturës rrugore
8. Ngritja e Stacioneve të Ndalimit të Udhëtareve në Zonat Urbane dhe Ndëruurbane;

Projekti mendohet të zbatohet për një periudhë 3 vjetecare

6. Maturimi I projektit

Mungojne studimet e kesaj natyre ne zone.

7. Burimet e financimit dhe partneret e implementimit

Financuesit e projektit:

- Për t'u identifikuar
Projekti do te zbatohet nga:

- Bashkia Kukës
- Këshilli I Qarkut Kukës

8. Kostot e projektit (ne Euro)

<i>Nr.</i>	<i>Aktivitetet</i>	<i>Buxheti per aktivitet</i>
1	Inventarizimi i menjëhershëm dhe kategorizimi i rrugëve	10,000
2	Hartimi i strategjisë rrugore për zhvillimin e infrastruktures rrugore të ZF	25,000
3	Përlogaritja e kostove për mirëmbajtjen e rrugëve	2,000
4	Hartimi i studimit të ndërthurjeve të rrugëve dytësore	10,000
5	Hartimi i një studim më i hollësishëm në lidhje me mobilitetin e banorëve, por edhe me nevojat e tyre për transport.	20,000
6	TOTALI	67,000

2. Titulli I projektit	Ndërtimi i Rruges turistike Topojan-Kroi i Kuq-Tërshenë-Bicaj
Lloji I projektit	<i>Infrastrukturore-Turistike</i>
Vendodhja e projektit	<i>Komuna Topojan dhe Bicaj</i>
Vlera e Buxhetit ne total	<i>200.000 Euro</i>

1. Sfondi dhe analizimi I projektit

Turizmi është prioriteti kryesor i Strategjise Rajonale të Zhvillimit të Rajonit Kukës dhe zona e Gjallices është zona e dytë prioritare për zhvillimin e turizmit pas Shishtavecit. Me anë të projekteve të aplikuara deri tani, janë prekur pothuajse të gjitha zonat turistike të rajonit. Një ndër to janë edhe bjeshkët e Gjallices të cilat nuk kane akses infrastrukture të zhvilluar për ti eksploruar këto zona.

Kjo zonë gjatë gjithë stinës së verës frekuentohet shumë nga banoret e komunave përreth për të shfrytezuar këtë zonë mjaft të pasur bimore dhe kurative. Gjithashtu është rritur mjaft edhe numri i turistëve aventuresk në këto zona ende të pashfrytezuara. Domosdoshmeria e nje rruge ka lindur për të gjithë këto faktore edhe për faktin se edhe zona e Bicajve edhe zona e Topojanit kane të njejtat vlera të cilat jane mjaft larg në distance nga njera tjetra. Ngritja e infrastuktures dhe lidhja e këtyre dy zonave ndihmon në shfrytezimin e një kurore të larmishme në një kohë shumë më të shkurtër se ekzistuesja.

2. Objektivi(at) specifik te projektit

- OS1:** Shkurtimi i distancës dhe arritshmëri me e madhe e vendeve turistike
- OS2:** Ndërveprim dhe bashkëpunim nderkomunal
- OS3:** Rritja e numrit turistave vendas dhe te huaj dhe nxitja për investime në këto zona

3. Rezultatet e pritura dhe treguesit e projektit (maks 5-6 rreshta)

- R.1 Infrastuktukture turistike te ngritur ne zonen e Gjallices.
- R.2 Shkurton distancën dhe ul koston e transportit per zonat perreth
- R.3 Shfrytezim racional te pasurive natyrore
- R.4. Rritje te numrit te turistëve vendas dhe te huaj

Projekti mendohet te zgjase per nje periudhe 2 vjecare

4. Aktivitetet e projektit

1. Hartimi i projektit teknik për ndërtimin e rrugës
2. Ndërtimi i rrugës (vepra arti, sinjalistike rrugore, turistike etj)

Projekti mendohet te zbatohet per nje periudhe 2 vjecare

5. Maturimi I projektit

Mungon nje studim i zones dhe eshte e domosdoshme te kryhet nje studim I tille per llojin e nderhyrjes perfshi percaktimin e shtigjeve turistike dhe sinjalistikes se nevojshme.

6. Burimet e financimit dhe partneret e implementimit

Financuesit e projektit:

- Nuk ka ende burime te percaktura

Projekti do te zbatohet nga:

- Agjencia e Zhvillimit Rajonal Kukes.
- Keshilli I Qarkut Kukes
- Bashkia Kukes

1. Kostot e projektit (ne Euro)

<i>Nr.</i>	<i>Aktivitetet</i>	<i>Buxheti per aktivitet</i>
1	Disenjimi i projektit për rrugën	10.000
2	Ndërtimi i rrugës (vepra arti, sinjalistike rrugore, turistike etj)	175.000
3	Trajnim stafit te dy komunave per promovimin e vlerave turistike	5000
4	Promovimi i vlerave natyrore te zones me ane te flete palosjeve, guida, dokumentare, aktivitete etj.	10.000
6	TOTALI	200.000

3. Titulli I projektit	Zbatimi i Programit për Zhvillimin e Sistemit të Menaxhimit të Mbetjeve Urbane
Lloji I projektit	<i>Infrastrukturore - Mjedisore</i>
Vendodhja e projektit	<i>Zona Funktionale Kukës</i>
Vlera e Buxhetit ne total	<i>67,000 Euro (faza e pare)</i>

1. Sfondi dhe analizimi I projektit

Në ZF të Kukësit shërbimi i menaxhimit të mbetjeve është shumë i kufizuar dhe lë shumë për të dëshiruar. Komunat në përgjithësi nuk e kanë këtë shërbim dhe kufizohet kryesisht në mbledhje të mbeturinave sipas një grafiku i cili nuk është i rregullt por sipas nevojave. Mungesa e kapaciteteve financiare për të ofruar shërbimin dhe mungesë të ndërgjegjësimit të banorëve, shoqërohet edhe me mungesën e mjeteve dhe të pikave të grumbullimit të mbetjeve në lagjet ose fshatrat e komunës. Në komunat ku ky shërbim ofrohet i cunguar (Shishtavec, Terthore) grumbullimi i mbeturinave bëhet me punonjës të komunës dhe me mjete të vogla, por jo mjete teknologjike. Komuna Shishtavec shpenzon një shumë modeste për gjithë shërbimin e pastrimit 200 000 Leke/vit. Komunat kanë venddepozitime për mbetjet. Këto venddepozitime janë thjesht të miratuara nga këshillat e njëjësive përkatëse, por realisht nuk kanë standarte ose nuk mund të konsiderohen venddepozitime të mirëfillta.

Problematikë vazhdon të mbetet ndërgjegjesimi i banorëve të komunave në lidhje me mbetjet plastike dhe ambalazhet. Shpesh nëse nuk groposen (që në vetvete paraqet problemet e veta) ato hidhen në lumej ose përrenj ose në vende të hapura.

2. Objektivi kryesor i projektit

Përmirësimi i ambjentit dhe shëndetit të popullsië nëpërmjet përmirësimit të menaxhimit dhe përpunimit të mbetjeve urbane

3. Objektivat specifike të projektit

OS1: Përmirësimi i skemës së menaxhimit të mbetjeve urbane

OS2: Promovimi i një sistemi të qëndrueshëm dhe ekonomikisht të përballueshëm i tarifimit të shërbimeve

OS3: Përmirësimi i infrastrukturës të grumbullimit dhe menaxhimit të mbetjeve urbane,

4. Rezultatet e pritura dhe treguesit e projektit

R.1 Skema e grumbullimit dhe menaxhimit të mbetjeve urbane e zhvilluar

R.2 Sistem tarifor ekonomikisht i qëndrueshëm i zhvilluar;

R.3 Infrastruktura e grumbullimit dhe menaxhimit të mbetjeve urbane e zhvilluar

Përfitues të këtij programi janë gjithë NjQV dhe gjithë popullsia e ZF.

Projekti mendohet te zgjase per nje periudhe me shume se 3 vjecare, pasi është konceptuar në formen e nje programi I cili do të mund të realizohet me dy faza. Faza e pare do fokusohet tek kryerja e studimeve dhe strategjise se ndërhyrjes dhe faza e dyte tek zhvillimi i sistemit te grumbullimit e menaxhimit te mbetjeve urbane

Kostoja e fazes së parë është përcaktuar më poshtë , kurse kostoja e fazes së dytë mund të përcaktohet vetëm pasi të këndë përfunduar studimet që do realizohen në fazën e parë.

2. Aktivitetet e projektit

Faza e Pare

Hartimi studimit për menaxhimin e mbetjeve dhe ndërgjegjësimin e popullsisë, duke përfhirë dhe studimin për kostimin e shërbimit të pastrimit në të gjithë elementët e tij dhe një diferencim i tarifës së këtij shërbimi për zonën urbane dhe atë rurale në varësi të ofrimit të shërbimit.

Faza e Dyte

- Zbatimi i planit te grumbullimit dhe menaxhimit të mbetjeve urbane
- Investime ne infrastrukturën e grumbullimit dhe përpunimit të mbetjeve urbane

3. Maturimi i projektit

Ekziston nje studim paraprak i hartuar nga projekti SELEA qe ka bere një analizë të menaxhimit të mbetjeve në rajonin e Kukësit.

4. Burimet e financimit dhe partneret e implementimit

Financuesit e projektit:

- Për t'u identifikuar

Projekti do te zbatohet nga:

- Bashkia Kukës
- Këshilli I Qarkut Kukës

5. Kostot e projektit (ne Euro)

<i>Nr</i>	<i>Aktivitetet</i>	<i>Buxheti per aktivitet</i>
1	Hartimi i studimit të menaxhimit dhe tarifimit të mbetjeve urbane	30,000
2	Hartimi i studimit të tarifimit të mbetjeve urbane.	15,000
6	TOTALI	45,000

1.2 Projekt – propozime ne Fushen e Mbrojtjes se Ambjentit

4. Titulli I projektit	Pastrimi i Liqenit te Fierzes dhe Zones Perreth tij
Lloji I projektit	Mjedisor- Turistik
Vendododhja e projektit	Zona Funktionale Kukes
Vlera e Buxhetit ne total	150.000

1. Sfondi dhe analizimi I projektit

Liqeni i Fierzes ka nje gjatesi prej 72km dhe siperfaqe rreth 8,169 ha. Liqeni i Fierzes eshte i krijuar nga derdhja e lumenjve te Orinit te Bardhe, Drinit te Zi etj. Liqeni i Fierzes eshte i pasur me habitate dhe 13 lloje peshqsh, eshte i pershtatshem per udhetime turistike, peshkim etj. Me VKM Nr 88 Date 01/03/1993 bregu i liqenit te Fierzes eshte shpallur zone me perparesi per zhvillimin e turizmit.

Problemi me i madh qe ekziston eshte se ky liqen ndotet shume nga mbetjet urbane ku pjesa me e madhe vjen nga rrjedhjet e lumenjve te Drinit te Bardhe dhe Drinit te Zi, te cilat ndikojne negativisht ne cilesine e ujit, faunes. ambjentit perreth, si dhe shfrytezimin e terrenit per turizem balnear dhe aktivitete ujore.

Per pastrimin e liqenit jane zbatuar vite me pare grante te vogla te financuara nga donatore te ndryshem por duke qene se Liqeni I Fierzes ka nje siperfaqe te madhe dhe pastrimi me ane te mjeteve bashkohore kushton shume , jemi munduar qe me fondet qe alokohen te konkurohet per nje projekt mbi pastrimin e Liqenit.

Ky potencial natyror ipa shfrytezuar,ka nje kerkese ne rritje nga banoret per t'u vizituar dhe interes nga pushteti vendor per ta shnderruar ne nje destinacion turistik.

Turizmi dhe mjedisi jane prioritetet kryesore ne Strategjine e Zhvillimit Rajonal 2012-2016 per Qarkun e Kukesit.

2. Objektivi(at) specifik te projektit

OS1: Permiresimi i kushteve aktuale te liqenit te Fierzes, zhvillimi dhe ruajtja e faunes, si dhe krijimi i kushteve te pershtateshme per atraksion turistik.

OS2: Hartimi i planit te veprimit per pastrimin dhe mirembajtjen e Liqenit te Fierzes

3. Rezultatet e pritura dhe treguesit e projektit

- R1: Siperfaqe ujore dhe breg liqeni i pastruar;
- R2: Komuniteti ka mundesine e shijimit te nje bregu te paster nga mbeturinat urbane
- R3: Krijim kushtesh optimale per nje faune te zhvilluar dhe per peshkun si dhe per zhvillimin e turizmit
- R4: Peshk i shendetshem
- R5: Frekuentim me i madh ne liqen
- R6: Mjedis i paster

4. Aktivitetet e projektit

1. Vleresimi i gjendjes aktuale
2. Rekrutimi dhe krijimi I grupit te punes.
3. Trajnimi dhe rritja e kapaciteteve te grupit te punes
4. Pastrimi I liqenit dhe zones perreth tij
5. Pergatitja e fletepalosjeve dhe lançimi ne media I fushates per sensibilizim
6. Bashkepunim me i gjere me vendet kufitare nga ku vjen rrjedhja e lumenjve

- Projekti mendohet te zbatohet per nje periudhe 2 vjecare
- Perfitues te ketij projekti jane banoret e zones, nje numer i konsiderueshem peshkataresh, pushuesish, turistesh, grupesh interesi qe merren me aktivite uhor

5. Maturimi I projektit

N/A

6. Burimet e financimit dhe partneret e implementimit

Financuesit e projektit:

- DLDP

Projekti do te zbatohet nga:

- Agjencia e Zhvillimit Rajonal Kukes.
- Keshilli i Qarkut Kukes
- Bashkia Kukes

7. Kostot e projektit

<i>Nr.</i>	<i>Aktivitetet</i>	<i>Buxheti per aktivitet</i>
1	Vleresimi i gjendjes aktuale	10.000
2	Rekrutimi dhe krijimi i grupit te punes	20.000
3	Trajnimi dhe rritja e kapaciteteve te grupit te punes	10.000
4	Pastrimi I liqenit dhe zones perreth tij	105.000
5	Pergatitja e fletepalosjeve dhe lançimi ne media i fushates per sensibilizim	5.000
TOTALI		200.000

5. Titulli I projektit	Sistemimi I bregut te Liqenit dhe pershtatja ne pike turistike
Lloji I projektit	Mjedisor-Turistik
Vendodhja e projektit	Zona Funktionale Kukës
Vlera e Buxhetit ne total	150.000 Euro

8. Sfondi dhe analizimi I projektit

Liqeni i Fierzes eshte liqeni artificial me i madhi ne vend. U krijuan ne vinen 1978, mbi lumin e Drinit per krijimin e HEC te Fierzes. Sherben si nje lidhese mes Kukësit, Tropojes dhe Hasit. Sot, ky liqen pervec shfrytezimit per industrin energjitike ka dhe funksion turistik. E rrethon qytetin e Kukësit nga tre anet duke te krijuar pershtypjen e nje gadishulli. Me shpalljen e tij Park Natyror Rajonal eshte e rendesishme qe liqeni te shfrytezohet ne menyre sa me eficente qe perfitimi te jete i dyanshem. Sistemimi i bregut eshte nje hap qe i sherben mire menaxhimit. Kjo sepse ne stinen e veres bregu shfrytezohet nga banoret e zones per turizmin balnear dhe peshkimin. Gjithashtu pergjate bregut do gjeni dhe biznese familiare qe ofrojne pushim te kendshem dhe ushqim tradicional bio.

Ky potencial natyror ipa shfrytezuar,ka nje kerkese ne rritje nga banoret per t'u vizituar dhe interes nga pushteti vendor per ta shnderruar ne nje destinacion turistik.

9. Objektivi(at) specifik te projektit (maks 4-5 rreshta)

OS1: Kthimi i kesajbukurie natyrore ne sherbim te rajonit,pasja e nje ambjenti te paster, te bukur, cloodhes dhe mbi te gjitha kthimi n e nje destinacion turistik.

OS2: Kthimi ne sherbim te komunitetit dhe ndikim ne rritjen e bizneseve te vogla qe ushtrojne aktivitet ne fushen e lundrimit, peshkimit, sherbimeve ambulante etj.

10. Rezultatet e pritura dhe treguesit e projektit (maks 5-6 rreshta)

R1: Ambjenti ne bregun e Liqenit eshte bere me i kendshem dhe terheqes per turizem

R2: Mundesi me te medha per ushtrim aktiviteti bizneseve te vogla lokale

R3: Rritje te numrit te vizitoreve dhe turisteve

R4: Rritje te ardhurash me 15 %

11. Aktivitetet e projektit

1. Percaktimi I vijes se bregut per destinacion turistik
2. Pajisja me objekte dhe mjete te nevojshme
3. Mbushja e nje vije bregu me rere plazhi
4. Blerje varkash te vogla turistike
5. Nenshkrimi i marreveshjes se bashkepunimit mes partnereve

6. Dizenjimi dhe publikimi i 2000 fletepalosjeve
7. Publikim ne median vizuale

Projekti mendohet te zbatohet ne nje periudhe 2 vjecare

12. Maturimi i projektit

Nuk ka studime te meparshme ne kete drejtim. Si fillim lind nevoja per nje takim me grupet e interesit dhe banoret qe preken nga ujrat e liqenit te Fierzes per tu informuar dhe per te marre idete e tyre. Me pas duhet te kryhet nje studim i cili do te jete dhe ne kuader te planit te menaxhimit te liqenit te Fierzes si Park Natyror Rajonal ku duhet te percaktohen llojet e nderhyrjeve si: bizneset, vendet e shfrytezimit per turizmin balnear nga banoret, zonat qe nuk do te nderhyhet etj.

13. Burimet e financimit dhe partneret e implementimit

Nuk ka burime te evidentuara ende

Projekti do te zbatohet nga:

- Agjencia e Zhvillimit Rajonal Kukes.
- Keshilli i Qarkut Kukes
- Bashkia Kukes

14. Kostot e projektit

Nr.	Aktivitetet	Buxheti per aktivitet
1	Percaktimi i vijes se bregut per destinacion turistik	20.000
2	Pajisja me objekte dhe mjete te nevojshme	70.000
3	Mbushja e nje vije bregu me rere plazhi	40.000
4	Blerje varkash te vogla turistike	16.000
5	Nenshkrimi i marreveshjes se bashkepunimit mes partnereve	0
6	Dizenjimi dhe publikimi I 2000 fletepalosjeve	2.000
7	Publikim ne median vizuale	2.000
TOTALI		150.000 Euro

6. Titulli I projektit	Pyllezimi i Grykes se Vanave
Lloji I projektit	Mjedisor-Turistik
Vendododhja e projektit	Zona Kukës – Shishtavec
Vlera e Buxhetit ne total	150.000 Euro

1. Sfondi dhe analizimi i projektit

Qarku Kukës ka një popullsi prej 117000 banorë ku 61.4 % e tyre jetojnë në zonat rurale. Segmenti rrugor Kukës-Shishtavec me një gjatësi prej 41 km lidh 19 fshatra të tre komunave. E gjithë gjatësia e saj ka qënë vetëm me një kalim, e dëmtuar dhe e pakalueshme për automjetet e vogla. Ndërtimi i rrugës së re do çlirojë banorët nga izolimi disa mujor, për shkak të reshjeve të dendura të dëborës por edhe rrëshqitjes së dherave. 14 mijë banorë të komunave Zapod, Shishtavec, Topojan tashme mund të lidhen në një kohë shumë të shkurtër me qytetin e Kukësit. Me perfundimin e rruges fillon puna për gjelberimin anësor të saj e cila për momentin është e zhveshur. **Parashikohet që me perfundimin e rruges do të ketë një numër më të madh makinash që do të levizin për vetë faktin se zona e Shishtavecit është një zonë e pasur me bukuri natyrore dhe një ndër zonat më perparësi zhvillimit të turizmit.**

Pyllezimi i kësaj pjese të rruges do të japë pamje tërheqëse të Grykes së Vanave dhe zonës përreth. Gjithashtu Turizmi dhe Mjedisi janë prioritetet edhe të Strategjisë së Zhvillimit Rajonal 2012-2016, prandaj lind nevoja e përmirësimit të mjedisit natyror të rajonit si një aspekt kyç i identitetit dhe atraktivitetit të tij, sidomos duke shmangur të gjitha efektet negative në mjedisin përmes aktiviteteve njerëzore.

2. Objektivi kryesor i projektit

Te kontribuojë në mbrojtjen e ambientit dhe të eco-sistemit në Zonën Frunksionale, si dhe në mbrojtjen e jetës së banorëve nga ruajtja dhe eliminimi i zhkarjeve të tokës si rezultat i efekteve të erozionit.

3. Objektivat specifike të projektit

Objektivat specifike janë si më poshtë:

OS1: Të kontribuojë në përmirësimin e kurorës së pyjeve përgjatë 10 km të parësive të rruges Kukës – Shishtavec

OS2: Të kontribuojë në ndergjegjesimin e banorëve të zonës përreth për rëndësinë e pyllezimit dhe mbrojtjes së pyjeve

4. Rezultatet e pritura dhe treguesit e projektit

Rezultatet e pritshme nga zbatimi i këtij projekti do të jenë:

R1: 10 km e parësive të rruges të pyllezuara

R2: Të paktën 15,000 fidane të mbjella

R3: 15 banorë të trajnuar (5 banorë për komunë)

R4: 300 flete palosje te prodhuara

R5: 150 broshura te prodhuara

5. Aktivitetet e projektit

1. Krijimi i nje komisioni me specialiste te pyjeve
2. Percaktimi i temave te trajnimeve
3. Percaktimi i pjesemarresve ne trajnim
4. Organizimi i trajnimeve
5. Pregatitje flete palosje, broshura
6. Percaktimi i zones ku do te behet pyllezimi
7. Percaktimi i llojit te drureve qe do te mbillen
8. Pregatitja e tokes per mbjellje
9. Blerja e fidaneve
10. Mbjellja e fidaneve

Projektet mendohen te zbatohen ne nje periudhe 2 vjecare

9. Maturimi projektit

Nuk eshte ndermarre nje projekt i tille ne kete zone. Ne propozim është percaktuar dhe zhvillimi i nje studimi paraprak për zonen e nderhyrjes, per pyllezimin e kesaj zone qe te vazhdoje te ruhet statusi i monumentit te natyres.

10. Burimet e financimit dhe partneret e implementimit

Projekti nuk ka financime te siguruara ende

Projekti do te zbatohet nga:

- Agjencia e Zhvillimit Rajonal Kukes.
- Keshilli I Qarkut Kukes
- Bashkia Kukes

11. Kostot e projektit

<i>Nr.</i>	<i>Aktivitetet</i>	<i>Buxheti per aktivitet</i>
1	Krijimi i nje komisioni me specialiste te pyjeve	300
2	Percaktimi i zonave te nderhyrjes	1500
3	Percaktimi i temave te trajnimeve	300
4	Percaktimi i pjesemarresve ne trajnim	300
5	Organizimi i trajnimeve	1.800
6	Pregatitje flete palosje, broshura	5.000
7	Percaktimi i zones ku do te behet pyllezimi , percaktimi i llojit te drureve qe do te mbillen	1.600
8	Pregatitja e tokes per mbjellje	50.000
9	Blerja e fidaneve	70.000
10	Mbjellja e fidaneve	20.700
	TOTALI	151.500

7. Titulli I projektit	Evidentimi dhe Rehabilitimi i Mbetjeve Sterile dhe Karrierave si Rezultat i shfrytezimit te Mineraleve
Lloji I projektit	Mjedisor
Vendoddhja e projektit	Bicaj
Vlera e Buxhetit ne total	200.000 Euro

1. Sfondi dhe analizimi I projektit

Situata e krijuar nga shfrytezimi i mineraleve para viteve 1990 ne Gjegjan dhe shfrytezimi i rerave karbonatike ne komunen Bicaj eshte e rende. Pas ndryshimit te sistemit ne keto dy vendburime u krijua nje gjendje shume negative me pasoja te medha mjedisore. Gjendje e tille u krijua edhe si rezultat i krijimit te damkave sterile te skorjes se Uzines se shkrirjes se bakrit Rexhepaj - Komuna Shtiqen e cila ndikon ne ndotjen e ujerave te Liqenit te Fierzes. Problem shqetesues eshte shfrytezimi pas viteve 1997 dhe ne vazhdim nga persona te pa licensuar te zonave mineral-mbajtese ne Qarkun tone. Shfrytezimi i karrierave realizohet nga subjekte e persona privat, ne shume raste pa kualifikimin e duhur dhe pa zbatuar projekte dhe programe qe shoqerojne licensat.

Shpesh karrierat perfaqesojne vetem gropa ose germime me konture te pa rregullta, pa shkalle pa ju permbajtur sistemit te shfrytezimit te parashikuar ne projekte dhe c'ka eshte shume shqetesuese pa marre asnje mase per rigjenerimin e ambjentit.

2. Qëllimi i Projekti

Promovimi i shrytezimit me efektivitet te karrieres karbonatike ne menyre qe te mbeshtet zhvillimi i industrise se ndertimit te rajonit dhe te sigurohet mbrojtja e ambjentit.

3. Objektivi(at) specifik te projektit

OS1: Njohja e gjendjes aktuale si rezultat i shfrytezimit te mineraleve ne qarkun Kukes

OS2: Perpilimi i raportit teknik per zgjidhjen e problemeve.

OS3: Kthimi i zonave te demtuara nga veprimtaria minerare ne zona anti-ndotje ne mjedisin rrethues.

4. Rezultatet e pritura dhe treguesit e projektit

R1: Banoret e zonave te nderhyrjeve do te jetojne ne kushte me te mira mjedisore dhe sigurie

R2: Qeverisja Qendrore dhe ajo lokale kane informacionin e duhur per nderhyrje rehabilituese

R3: Bizneset ne fushen minerare do te sensibilizohen per mbrojtjen e mjedisit

5. Aktivitetet e projektit

1. Ekspedita dhe vrojtime ne terren per njohjen e siperfaqeve te demtura

2. Analizim i fakteve te marra ne terren

3. Takim me grupet e interesit.
4. Rehabilitim i zonave me prioritare te demtuara
5. Fushate per sensibilizimin kompanive te licensuara per mbrotjen e mjedisit ne zbatim te legjisacionit ne fuqi

Projekti mendohet te zbatohet e nje periudhe 2 vjecare

6. Maturimi i projektit

N/A

7. Burimet e financimit dhe partneret e implementimit

Projekti do te zbatohet nga:

- Agjencia e Zhvillimit Rajonal Kukes.
- Keshilli I Qarkut Kukes
- Bashkia Kukes

8. Kostot e projektit

<i>Nr.</i>	<i>Aktivitetet</i>	<i>Buxheti per aktivitet</i>
1	Ekspedita dhe vrojtime ne terren per njohjen e siperfaqeve te demtura	30.000
2	Analizim i fakteve te marra ne terren	10.000
3	Takim me grupet e interesit.	10.000
4	Rehabilitimi per zonat me prioritare te demtuara	140.000
5	Fushate per sensibilizimin kompanive te licensuara per mbrotjen e mjedisit ne zbatim te legjisacionit ne fuqi	10.000
TOTALI		200.000

1.3 Projekt – propozime ne fushen e Zhvillimit të Turizmit dhe Ekonomise Lokale

8. Titulli I projektit	<i>Përpilimi i hartës elektronike të Kukësit me synim promovimin e turizmit.</i>
Lloji I projektit	<i>Zhvillim i qëndrueshëm mjedisor, social dhe ekonomik</i>
Vendoddhja e projektit	<i>Zona Funksionale Kukës</i>
Vlera e Buxhetit ne total	<i>200.000 Euro</i>

1. Sfondi dhe analizimi I projektit

Në ditët e sotme, faqet ëeb ofrojnë mënyra të reja për të vënë informacion në dispozicion të përdoruesit. Kjo krijon mënyra të reja dhe mjete që mund të përdoren për të krijuar informacionin për turistët dhe promovimin e destinacioneve turistike. Objektivi kryesor i kësaj pune është që të zhvillojë një aplikim Ëeb për zhvillimin e turizmit në rajonin e Kukësit. Ky aplikacion i Ëebit përdor harta dinamike dhe karakteristika të përmbajtjes të gjeneruar nga përdoruesit, të cilat janë të fokusuar për të vendosur informata të dobishme për turistët dhe promovimin e Natyrës dhe Turizmit aventurë në rajonin e Kukësit. Zhvillimet në teknologjitë e informacionit dhe komunikimit (TIK) kanë transformuar turizmin në mënyra të shumta në fusha të tilla si kërkesës së konsumatorëve dhe menaxhimin e faqes. Inputeve të ndryshme të informacionit për destinacionet mund të luajë një rol të madh në zgjedhjen e turistëve për pushime duke përdorur internetin si një mjet i privilegjuar për kryerjen e kësaj detyre.

E-Turizmi përfaqëson hulumtimin e kombinuar të TIK në turizëm i cili po ndryshon sektorin e turizmit me shpejtësi duke bërë thirrje për një adoptim të vazhdueshëm dhe integrimin e zhvillimeve të fundit të TIK në sektorin e turizmit.

Keshilli Qarkut Kukës ja doli në organizimin e disa të dhënave të caktuara, me rezultat informim për vendimmarrjen për planifikimin strategjik dhe strategjive të investimeve. Si rezultat i sukseseve dhe dështimeve të kaluara, është identifikuar një nevojë për të përdorur një softëare GIS të avancuar me mbështetjen e infrastrukturave teknologjike dhe trajnime të nevojshme dhe përmirësimet në kapacitetin vendor të mbledhjes së të dhënave, me qëllimin dhe synimin për të përmbushur objektivat e këtij veprimi. Përveç kësaj, vlerësohet harmonizimi i mbledhjes së të dhënave tilla dhe infrastrukturave teknologjike, duke lejuar përdorimin në maksimum të shkëmbimit të informacionit.

Për më tepër, konsiderohet rëndësia e përmirësimit të kapaciteteve vendore, gjithashtu, për bizneset, OJQ-të dhe njësitë e qeverisjes vendore, të cilat të furnizojnë me informacion dhe të dhëna Keshillin e Qarkut, Bashkinë dhe institucione të tjera. Këto të dhëna pasi mblidhen, mirëmbahen, analizohen dhe përhapen përsëri në publik.

2. Objektivi kryesor i projektit

Promovimit i turizmit , burimeve natyrore dhe pasurive kulturore ne Zonen e Kukesit n p ermjet p erdorimi te sistemit te teknologjise se informacionin.

3. Objektivat specifike te projektit

OS1: T  krijoj  sistemin e mbledhjes, menaxhimit dhe shfryt zimit e t  dh nave, me theks n  krijimin e n  hartave dixhitale n  internet p r q llime turistike

OS2: T  promovuar dhe reklamuar potencialet turistike rajonale nd rkufitar p rmes krijimit t  n  faqe interneti duke p rdorur t  dh nat gjeo-hap sinore

OS3: T  leht soje k rkimin e informacionit dhe orientoj  leht sisht turist t vendas e t  huaj drejt pikave kryesore turistike dhe pasurive kombetare natyrore e historike

4. Rezultatet e pritura dhe treguesit e projektit

R1: Struktura te themeluar, te pajisur dhe t  trajnuar p r t  menaxhuar dhe programuar t  dh na gjeo- hap sinore dhe harta.

R2: Harta Dixhitale e krijuar

R3:  eb-GIS i ngritur dhe funksional

R4: Nd rgjegj simi i vazhdueshem p r asetet rajonale n p rmjet shp rndarjes s  informacionit t  strukturuar dhe profesionale p r turiz m, gjeo - hap sir  dhe social-kulturor

1. Aktivitetet e projektit

1. Fillimi i Projektit, Rekrutimi I stafit teknik dhe trajnim
2. Identifikimi I te dhenave qe do mblidhen
3. Mbledhja e informacionit ne menyre fizike
4. Dizenjimi I  eb-GIS
5. Procesimi I te dhenave vektoriale
6. Te dhenat dhe dizenjimi I hartave
7. Sherbimi I hostimit te te dhenave gjeo-hapsinore dhe I domain-it
8. Ngarkimi I te dhenave
9. Dizenjimi I aplikacionit mobile dhe I  ebit.
10. Perktimi I portalit te  ebit
11. Pergatitja per raportin final dhe mbylljen e aksionit
12.  orkshop me Operatoret turistik per promovimin e hartave ne GIS

Projekti mendohet te zbatohet per nje periudhe 2 vjecare

2. Maturimi I projektit (5 rreshta)

Veprimi i propozuar synon t  v  n  themel p r t  cilin t  gjitha projektet, private apo publike, mund t  rriten mbi; mbledhjen, organizimin, analizimin dhe shp rndarjen e informacionit t  sakt  p r rajonin. Ky  sht  n  hap i par  themelor dhe shume I nevojshem p r arritjen e suksesit

të qëndrueshëm afatgjatë në rajon. Një bazë të dhënash e organizuar dhe e centralizuar është themeli i domosdoshëm mbi të cilin rajoni mund të planifikojë dhe të rritet në mënyrë efektive

3. Burimet e financimit dhe partneret e implementimit

Nuk ka ende fonde të sigurura nga donatorët.

Projekti do të zbatohet nga:

- Agjencia e Zhvillimit Rajonal Kukes.
- Keshilli I Qarkut Kukes
- Bashkia Kukes

4. Kostot e projektit

<i>Nr.</i>	<i>Aktivitetet</i>	<i>Buxheti per aktivitet</i>
1	Fillimi i Projektit	<i>1.000 Euro</i>
2	Rekrutimi I stafit teknik dhe trajnim	<i>36.000 Euro</i>
3	Identifikimi I te dhenave qe do mblidhen	<i>2.000 Euro</i>
4	Mbledhja e informacionit ne menyre fizike	<i>20.000 Euro</i>
5	Dizenjimi I ëeb-gis	<i>20.000 Euro</i>
6	Procesimi I te dhenave vektoriale	<i>11.000 Euro</i>
7	Te dhenat dhe dizenjimi I hartave	<i>10.000 Euro</i>
8	Sherbimi I hostimit te te dhenave gjeo-hapsinore dhe I domain-i	<i>10.000 Euro</i>
9	Ngarkimi I te dhenave	<i>10.000 Euro</i>
10	Dizenjimi I aplikacionit mobile dhe I ëebit.	<i>20.000 Euro</i>
11	Perkthimi I portalit te ëebit	<i>5.000 Euro</i>
12	Pergatitja per raportin final dhe mbylljen e aksionit	<i>5.000 Euro</i>
13	Ëorkshop me Operatoret turistik per promovimin e hartave ne GIS	<i>10.000 Euro</i>
14	Promovimi I projektit (flete palosje, harte turistike, guide, konferenca, seminare, tv)	<i>40.000 Euro</i>
TOTALI		<i>200.000 Euro</i>

9. Titulli I projektit	Krijimin e Linjes Ujore Turistike ne Liqenin e Fierzes
Lloji I projektit	Infrastrukture-Turistik
Vendodhja e projektit	Liqeni I Fierzes
Vlera e Buxhetit ne total	220.000 Euro

1. Sfondi dhe analizimi i projektit

Turizmi është prioriteti kryesor i Strategjise Rajonale të Zhvillimit të Rajonit Kukës dhe Liqeni i Fierzes është një zonat prioritare për zhvillimin e turizmit.

Liqeni artificial i Fierzës, me një bosht gjatësor prej 70 km, sipërfaqe prej 7 mijë hektarësh, thellësi deri 128 m dhe volum uji 2.7 miliard m³, është më i madhi në Shqipëri. Liqeni u krijua në vitin 1978 mbi lumin e Drinit për HEC- in e Fierzës dhe për rregullimin furnizimit me ujë të dy hidrocentraleve të tjerë të kaskadës së Drinit, Komanit dhe Fierzës.

Shërben edhe si nyje lidhëse mes Kukësit, Tropojës, Hasit dhe Kukës. Ai është habitati i 13 llojeve të ndryshme peshqish , shumë lloje molusqesh, gaforresh dhe amfibësh. Udhëtimi me traget apo jaht në ujërat e tij është i magjishëm, pamjet që shpalosen befasisht në brigjet janë mbresëlënëse dhe të paharrueshme. Disa prej bizneseve turistike ne brigjet me te bukur ofrojne pushim te kendshem , ushqim te shijshem tradicional dhe turizem balnear ne ujerat e embla te liqenit .

Ky projekt duke u bazuar tek oferta qe ofron kjo zone synon jo vetem ne zhvillimin e zones si atraksion turistik por edhe ne rritjen e ndjeshme ekonomike per banoret e zonave perreth. Nepermjet anijes do lehtesohet qarkullimi uJOR si per banoret e zones ashtu edhe per vizitoret te vendit dhe te huaj.

Aktualisht jane dy tragete ekzistuese (me kapacitet rreth 30 persona) por qe nuk jane shume funksional. Veprojne vetem per transtport si dhe ne raste se pronotohen . Lind nevoja e pasjes se trageteve turistike qe te zhvilojne ture turistike nga liqenin i Fierzes ne Koman. Keto tragete duhen te permbajne kushtet baze te qendrimit dhe ushqimit.

Qëllimi i Projektit

Ky projekt ka për qëllim të shkurtoje distancat per zonat qe ndodhen pergjate brigjeve, do nxise interesin e investitoreve vendas dhe te huaj per investime te ndryshme ne keto zona duke bere te mundur zhvillimin turistik, ekonomik dhe social.

2. Objektivi(at) specifik te projektit

OS1: Kthimi i Liqenit te Fierzes ne atraksion turistik shfrytezues

OS2: Krijimin e itenerareve turistike

OS3: Venia ne shfrytezim te 4 pikave pushimi pergjate Liqenit te Fierzes

OS4: Rritjen e numrit te vizitoreve ne Kukes

3. Rezultatet e pritura dhe treguesit e projektit (maks 5-6 rreshta)

- R1: Rritja e numrit te punesuarëve**
R2: Zhvillimi i transportit uhor
R3: Shfrytezim racional te pasurive natyrore
R4: Mbeshtetje ne ngritjen e bizneseve te vogla ne zonat pergjate Liqenit te Fierzes
R5: Rritja e numrit te vizitoreve
R5: Promovimi i zones

4. Aktivitetet e projektit

1. Studimi i zones nga specialiste te fushes dhe agjensite turistike per percaktimin e itenerareve.
2. Percaktimin e 4 zonave me te pershtatshme per zhvillimin turistik
3. Kontaktet me Komunen perkatese te zonave
4. Organizim tavolinash te rrumbullaketa mbi objektet qe do te ndertohen ne secilen pike pushimi.
5. Trajnime te ndryshme per sherbimet turistike
6. Blerjen e nje anije per shetitje turistike me kapacitet prej 50 personash dhe mundesi parkingu per bicikleta dhe motocikleta.
7. Promovimin e zonave turistike pergjate liqenit te Fierzes ne ëeb, fletepalosje, guida etj.

Projekti mendohet te zbatohet ne nje periudhe 2 vjecare

5. Maturimi I projektit

N/A

6. Burimet e financimit dhe partneret e implementimit

Financuesit e projektit:

Projekti do te zbatohet nga:

- Agjencia e Zhvillimit Rajonal Kukes.
- Keshilli I Qarkut Kukes
- Bashkia Kukes

7. Kostot e projektit

Nr.	Aktivitetet	Buxheti per aktivitet
1	Studimi i zones nga specialiste te fushes dhe agjensite turistike per percaktimin e itenerareve.	15.000
2	Percaktimin e 4 zonave me te pershtatshme per zhvillimin turistik	15.000
3	Kontaktet me Komunen perkatese te zonave	5000
4	Organizim tavolinash te rrumbullaketa mbi objektet qe do te ndertohen ne secilen pike pushimi.	5000
5	Trajnime te ndryshme per sherbimet turistike	20.000
6	Blerjen e nje anije per shetitje turistike me kapacitet prej 50 personash dhe mundesi parkingu per bicikleta dhe motocikleta.	140.000
7	Promovimin e zonave turistike pergjate liqenit te Fierzes ne ëeb, fletepalosje, guida etj.	20.000
TOTALI		220.000

10. Titulli I projektit	<i>Peshkezimi artificial I Liqenit te Fierzes dhe ujembledhesva te Zonës Funktionale Kukës</i>
Lloji I projektit	Mjedisor – Zhvillim I Ekonomise Lokale
Vendoddhja e projektit	Kukës
Vlera e Buxhetit ne total	200.000 Euro

1. Sfondi dhe analizimi I projektit

Vitet e fundit eshte vene re nje varferim krahasimisht i madh i mjediseve ujore me peshk si burim i mirefillte mireqenieje e te ardhurash nga punesimi. Kjo ka ardhur si pasoje edhe e peshkimit te pakontrolluar, por edhe si pasoje e mos furnizimit me peshk (rasate) te liqenit. Pervojat evropiane kane treguar se te gjitha zonat rurale qe kane shfrytezuat siperfaqet ujore ne akuakulture kane pasur nje bum ekonomik te dukshem.

Peshkimi pa kriter nga banoret e zones dhe mjetet e perdorura kane sjell reduktim te llojit te peshkut ne liqenin e Fierzes. Para viteve 90 ka qene ndermarrja e peshkimit me qender ne Shkoder dhe filial ne Kukes qe mbronte dhe kultivonte rasatin e peshkut. Kjo ndermarrje nuk ekziston me duke qene keshtu nje faktor tjetër qe ka ndikua ne reduktimin e peshkut. Lind nevoja e nje studimi dhe kthimin e rezervateve te vogla kryesisht te rezervuareve ekzistues ose dhe krijimin e rezervuareve te rinj.

2. Objektivi(at) specifik te projektit (maks 4-5 rreshta)

OS1: Rritja e prodhimtarise peshkore ne Liqenin e Fierzes dhe te gjithe Ujembledhesit e tjere te Rajonit.

OS2: Ngritja e nivelit ekonomik te gjithe komunitetit te popullsise banuese perreth pellgut ujembledhes te Liqenit..

OS2: Rindertimi dhe venia ne funksion e Qendres artificiale te kultivimit te larvave dhe rasateve te peshqeve.

3. Rezultatet e pritura dhe treguesit e projektit (maks 5-6 rreshta)

R1: Ekonomia e peshkimit ne liqenin e Fierzes eshte rehabilituar

R2: Rritje te te ardhurate familjeve qe jetojne me peshkim.

R3: Legalizim i peshkimit personal dhe industrial

R4: Permiresim ne aspektin mjedisor permes pasurimit te faunes ne Liqeni e Fierze

4. Aktivitetet e projektit

1. Takime dhe seminare me grupet e interesit
2. Studim, projektim dhe rehabilitimin i rezervuareve te qendres se prodhimit industrial te akuakultures

3. Sensibilizim dhe takime bashkepunimi per parandalimin e demtimit te rasateve

Projekti mendohet te zbatohet ne nje periudhe 2 vjecare

5. Maturimi i projektit

Aktualisht I vetmi projekt qe po zbatohet eshte nga shoqata e peshkatareve dhe lidhet me trajnimin e te rinjeve per kultivimin dhe rritjen e peshkut.

6. Burimet e financimit dhe partneret e implementimit

Projekti do te zbatohet nga:

- Agjencia e Zhvillimit Rajonal Kukes.
- Keshilli i Qarkut Kukes
- Bashkia Kukes

7. Kostot e projekti (euro)

<i>Nr.</i>	<i>Aktivitetet</i>	<i>Buxheti per aktivitet</i>
2	Studim,projektim dhe rehabilitimin i rezervuareve te qendres se prodhimit industrial te akuakultures	180.000
3	Sensibilizim dhe takime bashkepunimi per parandalimin e demtimit te rasateve	20.000
TOTALI		200,000

11. Titulli I projektit	Përmirësimi i infrastruktures së Gjelbrimit të Qytetit të Kukësit
Lloji I projektit	<i>Përmirësim infrastrukture</i>
Vendodhja e projektit	<i>Kukes</i>
Vlera e Buxhetit ne total	<i>50.000 euro</i>

1. Sfondi dhe analizimi I projektit

Qyteti I Kuksit eshte nje qytet ku mungesa e ambjenteve te gjelberta dhe zonave te sistemuara e te gjelberuara duket ndjeshem. Me iniciativen e Prefektit te Kukesit eshte pergatitur projekti per rehabilitimin e sheshit kryesor te qytetit te Kukësit, "Skëndërbej", projekt që parashikon, që të rehabilitojë dhe funksionalizojë një nga sheshet kryesore të qytetit. Megjithatë nevojitet te kryhen nderhyrje dhe ne zonat midis lagjeve te qytetit per te rritur siperfaqen e hapsirave te gjelberta.

Drejtoria e Shërbimeve Publike pranë Bashkisë Kukës në zbatim të programit të punës për shtimin e sipërfaqeve të gjelbërta dhe drurëve dekorativ në qytet është në proces të mbjelljes së drurëve dekorativ të llojit "bli" në rrugët e Lagjes së Re. Deri ne perfundim të programit mbeten për tu mbjelle dhe 95 rrënjë bli. Por me qëllim të rritjes se zonave te gjelberta dhe përmirësimin e cilesise se ajrit e pamjes se qytetit nevojitet shtimi I zonave te gjelberuara ne lagje te tjera.

2. Objektivi(at) specifik te projektit

OS1: Zgjerimi I zonave te gjelberuara të qytetit.

OS2: Krijimi I ambjenteve me te pastra dhe clodhese

3. Rezultatet e pritura dhe treguesit e projektit

4. Aktivitetet e projektit

1. Krijimi I nje komisioni me specialist te mjedisit
2. Percaktimi I temave te trajnimeve per nxenesit dhe studentat e qytetit
3. Organizimi I Trajnimeve
4. Perzgjedhja e vendeve ku do te nderhyhet ne shtimin e ambjenteve te gjelbra
5. Percaktimi I llojeve te drureve qe do te mbillen
6. Blerja dhe mbjellja e fidaneve

5. Maturimi I projektit

Ekziston nje Projekt Ide per projektin

6. Burimet e financimit dhe partneret e implementimit

Rendesishme: *Burimet e financimit ; Aktoret zbatues*

7. Kostot e projektit

Kostoja e projektit afro 50.000 Euro.

12. Titulli I projektit	<i>Ngritja e zyrës së informimit qytetar dhe zyra me një ndalesë</i>
Lloji I projektit	<i>Permiresim I shërbimit të bashkise ndaj qytetarëve</i>
Vendodhja e projektit	<i>Bashkia Kukës</i>
Vlera e Bugjetit në total	<i>73,000 Euro</i>

1. Sfondi dhe analizimi i projektit

Gjatë dekadës së fundit, reformat e ndërrmara nga Qeveria Qëndrore (regjistrimin e biznesit, licencave dhe lejeve të reformave, reforma autorizimit, etj) në mënyrë që të krijojë një ambient miqësor dhe jo-burokratike si për biznesin dhe qytetarët, kaë prekur dhe janë përfshirë edhe nën kompetencat e qeverisjes vendore. Është evoluar në mënyrë të konsiderueshme në drejtim të përdorimit të teknologjisë së informacionit dhe zgjidhjet e tjera inovative (ex: zyrat me një ndalesë) në ofrimin e shërbimeve publike dhe menaxhimin e brendshëm, por përdorimi i IT dhe zgjidhjeve të reja në qeverisjen vendore është mjaft i kufizuar dhe kryesisht. Bashkia e Kukësit deri më sot nuk ka mundur të ngrejë një strukturë të tillë e cila ka si qëllim përmirësimin e shërbimit ndaj qytetarëve.

Në Bashkinë e ardhshme të Kukësit, nëpërmjet vendosjes në dispozicion të tyre të një stafi të specializuar i cili do të bëjë të mundur që kërkesat dhe problemet që ata kanë të marrin zgjidhje sa më të shpejtë. Me ndërtimin e kësaj zyre evitohet humbja e kohës nga qytetarët dhe bëhet e mundur rritja e cilësisë së shërbimit që ata do të marrin.

2. Objektivi specifik i projektit

Krijimi i infrastrukturës së nevojshme me qëllim lehtësimin e ofrimit të shërbimeve qytetarëve me qëllim ofrimin në kohë të shkurtër dhe rritjen e cilësisë së shërbimit.

3. Rezultatet e pritura dhe treguesit e projektit

R1: Krijimi i mjediseve fizike modern të ofrimit të shërbimit ndaj publikut

R3: Menaxhim i përmiresuar i proceseve të punës dhe procedurave për ofrimin e shërbimeve ndaj komunitetit

R4: Instalimin e një sistemi të integruar të informimit dhe komunikimit me publikun

-Zyra me një ndalesë do të shërbejë gjithë qytetarëve të Zonës Funktionale

-Nga ndërhyrja do të përfitojë Bashkia e Kukësit e cila me reformën e re territoriale do të jetë edhe struktura qendrore në ZF.

4. Aktivitetet e projektit

1 Zhvillimi i projektit të detajuar për punimet e rehabilitimit dhe ndërtimit të ambienteve fizike ndërhyrjes fizike.

2 Punimet për rehabilitimin fizik të ambienteve ekzistuese

3 Pajisja me kompjutera dhe pajisje zyre

4 Instalimi i programeve softëare për komunikimin e integruar

- 5 Trajnime te ndryshme per stafin e bashkise dhe ZNJ
- 6 Prodhimi i materialeve informuese fletepalosje, guida etj.

5. Maturimi i projektit

Ekziston projekt ideja e zhvilluar nga Bashkia e Kukesit.

6. Burimet e financimit dhe partneret e implementimit

Projekti do zbatohet nga Bashkia e Kukesit

7. Kostot e projektit (euro)

<i>Nr.</i>	<i>Aktivitetet</i>	<i>Buxheti per aktivitet</i>
1	Zhvillimi i projektit të ndërhyrjes fizike .	3,000
2	Punimet për rehabilitimin fizik të ambjenteve ekzistuese	30000
3	Pajisja me kompjutera dhe pajisje zyre	10,000
4	Instalimi i programeve softëare për kominikimin e integruar	5000
5	Trajnime te ndryshme per stafin e bashkise dhe ZNJ	20000
6	Prodhimi i materialeve informuese fletepalosje, guida etj.	5000
TOTALI		73,000

1.4 Projektet e fushes sociale

13. Titulli I projektit	<i>Ngritja e Qendrës sociale për integrimin e grave dhe fëmijëve me aftësi të ndryshme në zonën rurale</i>
Lloji I projektit	<i>Permiresim I sherbimit te bashkise ndaj qytetareve</i>
Vendodhja e projektit	<i>Shishtavec, Ujmisht dhe Gryke Caje</i>
Vlera e Bugjetit ne total	<i>85,000 Euro</i>

1. Sfondi dhe analizimi i projektit

Lëvizjet e mëdha demografike, por veçanërisht emigrimin e familjes së meshkujve në vendet e tjera, ka pasur një ndikim negativ në gjendjen ekonomike të popullsisë së rajonit dhe të grave në veçanti në zonën verilindore, për shkak të mundësive të pakta për punësim në sektorin publik apo privat. Edhe më e vështirë është situata për gratë dhe vajzat që në sajë të mentalitetit konservator.

Gratë në këto zona nuk janë të integruar dhe pa asnjë mundësi të kualifikimit. Në të njëjtën kohë fëmijët me aftësi të ndryshme qëndruan në shtëpi gjithë ditën dhe ata nuk kanë asnjë mundësi për të integruar me fëmijët e tjerë të komunave. Dëshmi të dorës së parë nga aktorët lokalë Kukës tregon se femrat e reja nga zonat urbane, kryesisht të papunë dhe sipas skemave të ndihmës ekonomike janë aktualisht kategoria më aktive e prodhuesve zejtarë. Përveç kësaj, ka shumë familje të përfshirë në prodhimin artizanat. Kjo zonë ka gjithashtu një numër të konsiderueshëm të personave me aftësi të ndryshme në raport me popullsinë e saj. Zona ka shumë faktorë që pengojnë zhvillimin e mundësive ekonomike për gratë dhe vajzat e reja, si dhe punësimin e tyre. Detyrimet e shumëfishta për familjen, rritja e fëmijëve, mungesa e kualifikimeve relevante profesionale, mundësia e kufizuar e qasjes në pronë dhe në këtë mënyrë pamundësinë për të marrë kredi për zhvillimin e biznesit privat, janë vetëm disa nga pengesat me të cilat përballen gratë.

Vlerësimet e fundit identifikojnë traditën e zejtarisë dhe të agro-biznesit, ndër të tjera, si potenciale për rritjen e punësimit, përfshirjen sociale dhe nxitjen e zhvillimit lokal.

2. Objektivi specifik i projektit

Mbështetja e përfshirjes sociale të grave dhe fëmijëve me aftësi të ndryshme në zonat rurale.

3. Rezultatet e pritura dhe treguesit e projektit

- R1:** Një qendër e cila ofron mundësi për emancipimin e gruas në shoqëri dhe për fëmijët me aftësi të tjera
- R2:** Dhoma e trajnimit për zejtarisë produkteve, dhomë për gastronomisë, dhomë për mësimet e gjuhës angleze, dhomë argëtuese për fëmijët me aftësi të ndryshme
- R3:** Asistenca teknike në çështjet sociale, në trajnimin për kompjuter, në trajnimin për gastronomisë, në trajnimin për zejtarin dhe në mësimin e gjuhës angleze.
- R4:** Gratë emancipuar trajnuar në fushat kryesore të zhvillimit.
- R5:** Shërbimet e përmirësuara për mikpritjen e turistëve-së.

Qendrat do ti shërbejnë tre NjQV të Zonës Funktionale ose 20% të NjQV. Qendrat do ti shërbejnë më shumë se sa një komune nga tre të përzgjedhurat, dhe do të ofrojnë shërbime për grupin e grave e fëmijëve me aftësi të ndryshme në komunat e zgjedhura.

4. Aktivitetet e projektit

1. Krijimi i qendrave multi-funksionale; (Hapja e një dhomë në internet për gratë dhe fëmijët me aftësi të ndryshme/kufizuara; Hapja e një dhomë për zejtarisë; Hapja e një dhomë për trajnim gastronomisë; Hapja e një dhomë me pajisje të veçantë për fëmijët me aftësi të ndryshme).
2. Trajnime per Gastronomi; përdorim kompjuter / internet; për përmirësimin e shërbimit; për artizanat; për gjuhë të huaj; për kompjuter / përdorimit të internetit

5. Maturimi i projektit

N/A

6. Burimet e financimit dhe partneret e implementimit

Projekti do zbatohet nga Bashkia e Kukesit

7. Kostot e projektit (euro)

<i>Nr.</i>	<i>Aktivitetet</i>	<i>Buxheti per aktivitet</i>
1	Krijimi i tre qendrave multi-funksionale;	60,000
2	Pajisje kompjuterike për qendrat	10,000
6	Trajnime per Gastronomi; përdorim kompjuter / internet; për përmirësimin e shërbimit; për artizanat; për gjuhë të huaj; për kompjuter / përdorimit të internetit	15,000
TOTALI		85,000